



हमीरपुर जनपद के स्थान-नामों का भाषा-शास्त्रीय अध्ययन



बुन्देलखण्ड विश्वविद्यालय की पी-एच०डी० उपाधि हेतु
प्रस्तुत शोध-प्रबन्ध

१९८४



निर्देशिका :-

डा० (श्रीमती) यामिनी

एम०ए०; पी-एच०डी

हिन्दी विभाग-दयानन्द वैदिक स्नातकोत्तर महाविद्यालय,
उरई (जालौन)

प्रस्तुतकर्ता :-

फूलसिंह

एम०ए० (हिन्दी, समाज०)

अग्रसारित

21/1/2021

डा० श्रीमती यामिनी

हिन्दी विभाग-दयानन्द वैदिक स्नातकोत्तर महाविद्यालय,
उरई जालौन

प्रमाण - पत्र

प्रमाणित किया जाता है, कि श्री पूलसिंह शोध छात्र ने "हमीरपुर जनपद के स्थान-नामों का भाषा शास्त्रीय अध्ययन" विषय पर मेरे पूर्ण निर्देशन में रहकर कार्य किया है। प्रस्तुत शोध प्रबन्ध श्री-सिंह के शोध प्रयास का प्रतिफल है, जिसमें पूर्णतया मौलिकता है।

21/1/21

डा० श्रीमती यामिनी

हिन्दी विभाग-दयानन्द वैदिक स्नात० महाविद्यालय,
उरई जालौन

- 0 स्थान-नामों का अध्ययन भाषा शास्त्र का अभिन्न अंग है । स्थान-नामों की उत्पत्ति में अनेक राजनीतिक, सामाजिक और वैयक्तिक कारण होते हैं ।

डा० वासुदेव शरण अग्रवाल

॥ पाणिनि कालीन भारतवर्ष, पृष्ठ -37॥

- 0 नाम वह संकेतिक एवं सार्थक समूह है, जिसमें किसी सत्य की सत्ता का बोझ होता है ।

लक्ष्मीनारायण शर्मा

॥आगरा नगर के मुहल्ला-नामों का भाषा वैज्ञानिक -
अध्ययन, पृष्ठ - 1॥

- 0 नामों के अध्ययन में एक तरफ तो भाषा विज्ञान, इतिहास, समाजशास्त्र, संस्कृति, भूगोल आदि की जानकारी अपेक्षित होती है और दूसरी ओर शब्दों का अध्ययन भाषा, इतिहास, समाजशास्त्र, संस्कृति तथा प्राचीन भूगोल आदि के अध्ययन के लिए बड़ी उपयोगी सामग्री प्रस्तुत करता है ।

डा० भोला नाथ तिवारी

॥ शब्दों का अध्ययन, पृष्ठ-101॥

- 0 नाम, नामों के सम्पर्क से सजीव हो उठता है और उसमें चेतना प्रविष्ट हो जाती है ।

डा० विद्याभूषण विभू

॥ अभिधान अनुशीलन, पृष्ठ-12॥

- 0 किसी नये भू-प्रदेश को अपनाकर जातीय जीवन के साथ उसका तार पिरो देना एक बड़ी कला है ।

डा० वासुदेव शरण अग्रवाल

॥ पृथ्वी पुत्र, पृष्ठ-36॥

: -: प्रबन्ध परिचय :-:
= x = x = x = x = x =

पाश्चात्य देशों में स्थान-नामों पर अनेक उल्लेखनीय कार्य हुये हैं । हमारे देश में कोई भी प्राचीन ग्रन्थ स्थान-नामों पर सम्पूर्ण अध्ययन प्रस्तुत करने वाला उपलब्ध नहीं है । यत्र-तत्र जो सामग्री मिलती है, वह महत्वपूर्ण होते हुये भी बिखरी हुई है । इस दिशा में वैज्ञानिक रीति से कार्य बीसवीं शताब्दी के मध्यकाल से ही प्रारम्भ माना जायेगा । हिन्दी में डा० सुनीलकुमार चर्जी, डा० धीरेन्द्र वर्मा, डा० कृष्ण पाद गोस्वामी, डा० बानीकान्त, महापंडित राहुल सांकृत्यायन एवं डा० सरयूप्रसाद अग्रवाल आदि विद्वानों ने इस दिशा में मार्ग प्रशस्त किया है ।

व्यक्ति-नामों एवं स्थान-नामों को संस्कृति के बीज कहा जाय, तो अत्युक्ति न होगी । इन नामों के अध्ययन / विश्लेषण से इनमें अन्तर्निहित सांस्कृतिक तथ्यों को प्रकाश में लाया जा सकता है । नामों के अध्ययन से क्षेत्रीय भाषा के विकास एवं उसके भाषा वैज्ञानिक अध्ययन के लिये उपयोगी पृष्ठ भूमि तैयार होती है । स्थान-नामों से भाषा का अभिन्न सम्बन्ध है । इतिहास एवं संस्कृति की भी बहुमूल्य धरोहर स्थान-नामों में सुरक्षित मिल जाती है । उसके राजनीतिक, सामाजिक और वैयक्तिक तथ्य भी इनके अध्ययन से अभिव्यक्त होते हैं । यह अध्ययन हमारी जिज्ञासा की तृप्ति के साथ ही लोक विश्वास, विभिन्न जातियों के संगम तथा मनोविज्ञान आदि पर भी प्रकाश डालता है । इस प्रकार यह अध्ययन भाषा, इतिहास, समाजशास्त्र, संस्कृति, लोकवार्ता तथा भौगोलिक एवं राजनैतिक तत्त्वों के अध्ययन के लिये उपयोगी सामग्री प्रस्तुत करता है ।

हमारा देश जनपदों का देश है । ये जनपद प्रकृति की गोद में पले हैं। पृथ्वी पर जन का आगमन सर्व प्रथम जनपदों में ही हुआ । जनपदों से ही नगर विकसित हुये । सभ्यता और संस्कृति की जो अभिन्न परम्परा हमारे राष्ट्रीय जीवन को स्थायित्व प्रदान

करती है, उसके खेक ये जनपद ही हैं, किन्तु दुर्भाग्यवश पराधीनता के युग में हमारे जनपदों का विकास होना तो दूर रहा, प्रत्युत उनकी उपेक्षा ही होती रही। राजनीतिक और सांस्कृतिक पुनर्जागरण के साथ अपने देश, समाज और भाषा के प्रति ध्यान आकृष्ट हुआ है और अब महत्त्वपूर्ण शोधकार्य विभिन्न क्षेत्रों में हो रहे हैं। इस शृंखला में स्थान-नामों के अध्ययन का भी बड़ा महत्त्व है। सांस्कृतिक, ऐतिहासिक, साहित्यिक और भाषा वैज्ञानिक आदि सभी दृष्टियों से यह महत्त्वपूर्ण एवं शोध सापेक्ष है।

कार्य की महत्ता को देखते हुये "मुरादाबाद जिले के स्थान-नाम: एक भाषा-वैज्ञानिक अध्ययन" डा० श्रीमती उषा चौधरी तथा "स्थान-नामों का व्युत्पत्तिगत, ऐतिहासिक एवं सांस्कृतिक अनुशीलन" डा० श्रीमती यामिनी द्वारा सम्पन्न किया गया है। इन्हीं उत्कृष्ट कार्यों को देखकर ही मुझे "हमीरपुर जनपद" के स्थान-नामों का भाषा-शास्त्रीय अध्ययन" विषय पर कार्य करने की प्रेरणा मिली और कार्य सम्पन्न किया। हमीरपुर जनपद का स्यावरी गांव मेरी जन्म-भूमि है और बुंदेली लोक भाषा तथा जनपदीय संस्कृति से मुझे बचपन से ही अत्यधिक लगाव रहा है। स्नातकोत्तर उपाधि प्राप्त करने के उपरान्त मैं यही चाहता था, कि मेरे शोध प्रयास से स्थान-नामों के रूप में छिपी हुई महत्त्वपूर्ण, सामाजिक, सांस्कृतिक, ऐतिहासिक एवं भाषाई निधि प्रकाश में आ सकें और मैं पितृवृष एवं ऋषि-ऋषण का एक अंग चकाने में समर्थ हो सकूँ। मुझे बुन्देलखण्ड मण्डल के इस भू-भाग की गरिमा के प्रति निष्ठा तथा अपने अध्ययन के प्रति पूर्ण विश्वास है। मेरे इस शोधकार्य द्वारा बुन्देलखण्ड की जनपदीय संस्कृति, बुन्देली लोक भाषा की क्षेत्रीय विशेषताओं, भाषा के सीमा निर्धारण, भौगोलिक वितरण तथा भाषा विकास की दिशाओं और भाषा कालक्रम विज्ञान के लिये उपयोगी योगदान होगा।

प्रस्तुत शोध-प्रबन्ध सात अध्यायों में पूर्ण किया गया है, जिसमें हमीरपुर जनपद के 1,079 स्थान-नामों का भाषा-वैज्ञानिक आधार पर अध्ययन किया गया है। भौगोलिक, सांस्कृतिक, सामाजिक, धार्मिक एवं ऐतिहासिक आदि विविध क्षेत्र स्थान-नामों को प्रभावित करते हैं। अतः क्षेत्र विशेष के स्थान-नामों का अध्ययन करने के लिये

उपरोक्त विषयों का ज्ञान आवश्यक हो जाता है । इस दृष्टि से प्रबन्धके प्रथम अध्याय में "हमीरपुर जनपद का सामान्य परिचय" दिया गया है । इसके अन्तर्गत सर्वप्रथम जनपद का मानचित्र अंकित है, जिसमें जनपद के तहसील एवं विकास खण्ड मुख्यालय दिखाये गये हैं । इसके अतिरिक्त इसमें जनपद के इतिहास, क्षेत्रफल तथा सीमा, भौगोलिक स्थिति, कृषि तथा उद्योग, जातियाँ तथा व्यवसाय एवं प्रमुख भाषा एवं बोलियों का संक्षिप्त परिचय दिया गया है ।

दूसरे अध्याय में "स्थान-नामों का वर्गीकरण" है । इसमें स्थान-नामों के विभिन्न आधारों का विवेचन है, जिसके अन्तर्गत स्थान-नामों को वर्गीकृत किया गया है । स्थान-नामों के वर्गीकरण के लिये इसमें बीस प्रमुख आधारों का अतिसूक्ष्म एवं रोचक - विवरण दिया गया है, जिनके द्वारा जनपद के सम्पूर्ण स्थान-नामों का वर्गीकरण हुआ है।

तीसरे अध्याय में, "स्थान-नामों के नामकरण की प्रक्रिया व प्रकृति" का उल्लेख किया गया है । इसके एक भाग में स्थान-नामों के नामकरण की सामान्य प्रकृति एवं दूसरे भाग में व्युत्पत्तिगत प्रकृति का विवरण दिया गया है । इसमें स्थान-नामों का अध्ययन निष्कर्षतः जिन प्रवृत्तियों को बहमूल कर सका, प्रायः उन सबका संक्षिप्त विवरण अंकित है ।

शोध-प्रबन्ध के चतुर्थ एवं महत्त्वपूर्ण अध्याय में "स्थान-नामों के पद, पदांश व ध्वनिपरख तथा आक्षरिक स्वरूप" का अध्ययन है । इसके अन्तर्गत स्थान-नामों में प्रयुक्त प्रत्यय एवं उपसर्गों का व्युत्पत्ति एवं विकासपरक अध्ययन प्रस्तुत किया गया है । हमीरपुर जनपद के स्थान-नामों में 32 प्रत्यय प्रयुक्त हुए हैं, जिनके अध्ययन की यह दशा रही है कि स्थान-नामों में प्रयुक्त प्रत्ययों या उपसर्गों का मूल प्रायः निवास वाचक पद या - पदांश में छोड़ा गया है । साथ ही इसमें स्थान-नामों में प्रयुक्त परिपद एवं पूर्व पदों का भी उल्लेख है । स्थान-नामों में प्रत्यय, उपसर्ग, परपद एवं पूर्वपदों का अत्यधिक महत्त्व है, जिनकी पाणिनिकाल से ही प्रतिष्ठा होती चली आई है । इसी अध्याय में

स्थान-नामों में प्रयुक्त स्वर, व्यंजन, अनुनासिक एवं संयुक्त ध्वनियों तथा ध्वनि-संयोग आदि का विवरण प्रस्तुत किया गया है और स्थान-नामों के आक्षरिक स्वरूप पर भी प्रकाश डाला गया है। नामों के आक्षरिक स्वरूप का निर्धारण कर निष्कर्षतः उनकी संख्या दी गई है। सम्पूर्ण जनपद में एक अक्षरीय 7, द्विअक्षरीय 251, तीन अक्षरीय - 447, चार अक्षरीय 175, पाँच अक्षरीय 124, छह अक्षरीय 45, सात अक्षरीय 17 एवं आठ अक्षरीय 13 स्थान-नाम हैं। इससे स्पष्ट है, कि जनपद के स्थान-नामों में द्वि-अक्षरीय, तीन अक्षरीय, चार अक्षरीय एवं पाँच अक्षरीय स्थान-नामों का ही बाहुल्य है, अन्य अपेक्षाकृत अल्प मात्रा में हैं।

पाँचवा अध्याय "स्थान-नाम व स्थानीय भाषा" से सम्बन्धित है। स्थान-नाम स्थानीय भाषा बुन्देली से प्रभावित है। स्थान-नामों में प्राप्त बुन्देली भाषा की विविध प्रवृत्तियों का विश्लेषण इस प्रकरण का अभीष्ट है। स्थान-नामों में विभिन्न भाषाओं के शब्दों का प्रयोग है, जिनका विवेचन इस अध्याय में किया गया है।

छठे अध्याय में "हमीरपुर जनपद की विभिन्न तहसीलों में भाषागत वितरण" का उल्लेख किया गया है। सम्पूर्ण जनपद में कुल छह तहसीलें-राठ, कुलपहाड़, चरखारी, महोबा, मौदहा एवं हमीरपुर हैं। हमीरपुर जनपद बुन्देलखण्ड का एक अति-प्राचीन, ऐतिहासिक जनपद है। प्रमुख भू-भाग होने के कारण मुख्यतया यहाँ की बोली बुन्देली है। हमीरपुर जनपद की सभी तहसीलों की बोलियों में कुछ न कुछ अन्तर अवश्य है, जो "कोस-कोस पै पानी बदले, चार कोस पै बानी" की सार्थकता सिद्ध करती है। भाषागत अध्ययन के लिए प्रस्तुत अध्याय में मैंने प्रत्येक तहसील से एक गाँव चुना है, जहाँ जाकर कुल 15 मानक हिन्दी वाक्यों का अनुवाद वहाँ की मूल बोली में किया गया है। इस प्रकार यह अध्याय बहुत ही रोचक एवं मौलिकता पूर्ण है। इसके लिए डा० - रामेश्वर प्रसाद अग्रवाल के शोध-ग्रन्थ "बुन्देली का भाषा-शास्त्रीय अध्ययन" को आधार बनाया गया है।

शोध-प्रबन्ध का सातवां एवं अन्तिम अध्याय " उपसंहार" है । पूरे शोध-प्रबन्ध का निष्कर्ष संक्षेप में प्रस्तुत किया गया है । स्थान-नामों के अध्ययन की महत्ता, क्षेत्रीय बोली की विशेषताओं, भाषा विकास की प्रवृत्ति तथा स्थान-नामों के परिवर्तित होते हुए स्वरूपों का उल्लेख इसमें किया गया है ।

प्रस्तुत शोध-प्रबन्ध श्रद्धास्पद डा० श्रीमती यामिनी, हिन्दी विभाग-दयानन्द वैदिक स्नातकोत्तर महाविद्यालय, उरई जालौन के कृपापूर्ण निर्देशन में पूर्ण किया गया है । एक गृहस्थ महिला होते हुए भी अध्यापन एवं गृहस्थी का गुस्तर भार वहन करते हुए उन्होंने जो अमूल्य समय मुझे दिया तथा इस अवधि में मुझे उनसे जो प्रेरणा, प्रोत्साहन, स्नेह एवं पांडित्य पूर्ण निर्देशन प्राप्त हुआ, इसके लिए मैं उनका आभारी हूँ और आजीवन ऋणी रहूँगा । आदरणीय गुरुवर डा० हरगोविन्दसिंह, हिन्दी विभाग-ब्रह्मानन्द स्नातकोत्तर महाविद्यालय, राठ हमीरपुर से मैं उग्रण नहीं हो सकता, जिन्होंने मेरे शोध कार्य के दौरान हर क्षण में अपना कुशल निर्देशन, अमूल्य समय, कार्यकरने हेतु प्रोत्साहन एवं क्षेत्रीय कार्य में पूर्ण सहयोग प्रदान किया । उनकी इस कृपा के लिए मैं सदैव आभारी रहूँगा ।

डा० शिवादत्त द्विवेदी, अध्यक्ष-शोध समिति, बुन्देलखण्ड विश्वविद्यालय, झांसी के कृपापूर्ण निर्देशन के लिए मैं उनका आभारी हूँ । डा० सियाराजशरण शर्मा, हिन्दी-विभाग, बुन्देलखण्ड महाविद्यालय, झांसी को भी मैं कभी नहीं भूल सकता, जिन्होंने इस कार्य हेतु प्रोत्साहित एवं पथप्रशस्त किया । आदरणीय बाबा कन्हैयालाल कुशवाहा, मजरानीपुर झांसी का मैं हृदय से आभारी हूँ जो मुझे इस कार्य हेतु सदैव प्रोत्साहित करते रहे एवं आर्थिक सहयोग देने हेतु हर समय तत्पर रहे । पारिवारिक जनों में विशेषकर पूज्य भाईसाहब श्री धनपतिसिंह, उपकृषि निर्देशक भूमि संरक्षण, झांसी मण्डल, झांसी का मैं आजीवन ऋणी रहूँगा, जिन्होंने शोध कार्य के लिए हर सम्भव सहयोग प्रदान किया ।

अन्त में अपने विभागीय अधिकारी, कर्मचारी, तत्कालीन जिलाधिकारी, जनपद हमीरपुर, जिला विकास अधिकारी, समस्त खण्ड विकास अधिकारी जनपद - हमीरपुर, ग्राम सेवक, अध्यापक, विद्यार्थीगण एवं समस्त आत्मीय जनों के प्रति मैं अपनी

कृतज्ञता ज्ञापित करता हूँ, जिन्होंने मेरे इस शोध कार्य में अपना अमूल्य सहयोग दिया एवं क्षेत्रीय कार्य से सम्बन्धित प्रश्नावली पूर्ण कराने में सहायता की। इसके अतिरिक्त मुझे शोध अवधि में प्रत्यक्ष अथवा परोक्ष रूप से जिस किसी से भी जो न्यूनार्थिक सहायता मिली, उनका मैं हृदय से आभारी हूँ।

स्थान : राठ

- लेखक

दिनांक : गांधी जयन्ती, अक्टूबर 2, 1984

शोध-प्रबन्ध की रूप रेखा

अध्याय 1 : हमीरपुर जनपद का सामान्य परिचय

मानचित्र

- 1-1 इतिहास
- 1-2 क्षेत्रफल तथा सीमा
- 1-3 भौगोलिक दृष्टि से जनपद की सामान्य स्थिति
- 1-4 कृषि तथा उद्योग
- 1-5 जातियाँ तथा व्यवसाय
- 1-6 भाषा

अध्याय 2 : स्थान-नामों का वर्गीकरण

- 2-1 व्यक्तिपरक स्थान-नाम
- 2-2 देवी-देवताओं के आधार पर स्थान-नाम
- 2-3 ऋषियों एवं तपस्वियों के नाम पर आधारित स्थान-नाम
- 2-4 नबी, पैगम्बर एवं रसूल पर आधारित स्थान-नाम
- 2-5 पौराणिक व ऐतिहासिक पात्रों के नाम पर आधारित स्थान-नाम
- 2-6 प्रकृति परक स्थान-नाम
- 2-7 भूमि की विशिष्ट प्रकृतियों पर आधारित स्थान-नाम
- 2-8 भौगोलिक स्थिति पर आधारित स्थान-नाम
- 2-9 जनसंघटियों पर आधारित स्थान-नाम
- 2-10 जल के विशिष्ट साधनों पर आधारित स्थान-नाम
- 2-11 पशु-पक्षियों पर आधारित स्थान-नाम
- 2-12 विशिष्ट जाति या गोत्र पर आधारित स्थान-नाम
- 2-13 प्रवृत्ति पर आधारित स्थान-नाम

- 2-14 स्थान परक स्थान-नाम
 2-15 प्रचलित अन्ध-विश्वास पर आधारित स्थान-नाम
 2-16 किसी विशिष्ट तिथि या राशि पर आधारित स्थान-नाम
 2-17 संख्या पर आधारित स्थान-नाम
 2-18 व्यवसाय पर आधारित स्थान-नाम
 2-19 जनश्रुति पर आधारित स्थान-नाम
 2-20 अनुकरण के आधार पर स्थान - नाम

अध्याय 3 : स्थान-नामों के नामकरण की प्रक्रिया व प्रकृति

- 3-1 नामकरण की सामान्य प्रकृति
 3-2 नामकरण की व्युत्पत्तिगत प्रकृति

अध्याय 4 : स्थान-नामों का पद, पदांश व ध्वनिपरक अध्ययन तथा आक्षरिक स्वरूप

- 4-1 स्थान-नामों में प्रयुक्त प्रत्यय
 4-2 स्थान-नामों में प्रयुक्त उपसर्ग
 4-3 स्थान-नामों में प्रयुक्त परपद
 4-4 स्थान-नामों का ध्वनिपरक अध्ययन
 4-5 हमीरपुर जनपद के स्थान-नामों का आक्षरिक स्वरूप
 4-6 आक्षरिक स्वरूप {संख्या निर्धारण}

अध्याय 5 : स्थान-नाम व स्थानीय भाषा

- 5-1 स्थान-नामों में प्राप्त विविध भाषाओं के शब्दों का प्रयोग
 5-2 भारतीय {प्राचीन} भाषा परम्परा से आगत शब्द-
 तत्सम, अर्द्ध तत्सम, तदभव, देशज आदि

- 5-3 विदेशी भाषाओं से गृहीत शब्द-
फारसी, अरबी, अंग्रेजी, बंगला, मराठी आदि
- 5-4 संकर शब्द

अध्याय 6 : हमीरपुर जनपद की विभिन्न तहसीलों में भाषा-वितरण

- 6-1 तहसील राठ में भाषा-वितरण
- 6-2 तहसील कूलपहाड़ में भाषा-वितरण
- 6-3 तहसील चरखारी में भाषा-वितरण
- 6-4 तहसील महोबा में भाषा - वितरण
- 6-5 तहसील मौदहा में भाषा-वितरण
- 6-6 तहसील हमीरपुर में भाषा-वितरण

अध्याय 7 : उपसंहार

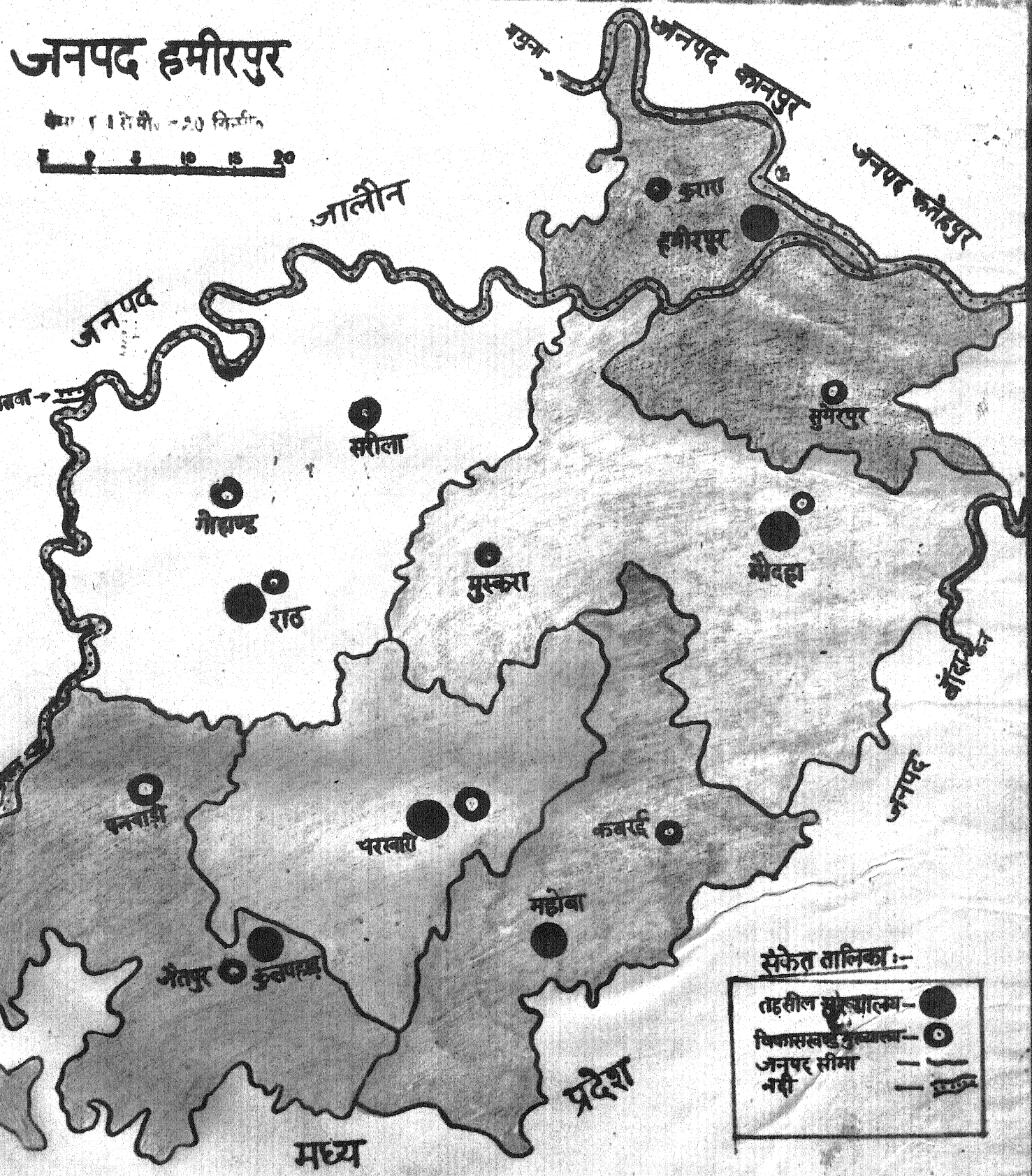
परिशिष्ट :-

- क- सन्दर्भ एवं सहायक ग्रन्थ-सूची
- ख- स्थान-नामों के अध्ययन में सहायक प्रश्नावली
- ग- हमीरपुर जनपद के स्थान-नामों की तहसीलवार सूची

अध्याय १ : हमीरपुर जनपद का सामान्य परिचय

जनपद हमीरपुर

कैलास 1 सेमी = 20 किलोमीटर



संकेत तालिका :-

तहसील मुख्यालय	●
विकासखण्ड मुख्यालय	○
जनपद सीमा	—
नदी	—

अध्याय 1 : हमीरपुर जनपद का सामान्य परिचय

1-1 इतिहास:- जनपद की क्रमिक एवं सुनिश्चित ऐतिहासिक सामग्री सहज उपलब्ध नहीं है, किन्तु प्रचलित रीति-रिवाजों एवं प्राचीन अभिलेखों आदि के आधार पर ही कुछ ऐतिहासिक तत्व प्राप्त होते हैं। प्राचीन काल में इस जिले में अधिकांश जंगल थे तथा यहाँ कोल, भील और गौड़ निवास करते थे।¹ ईसा की प्रथम तीन शताब्दियों में यहाँ गुप्त वंश का शासन रहा। यहाँ का प्रथम ऐतिहासिक उल्लेख चीनी यात्री ह्वेनसांग का है, जो यहाँ सातवीं शताब्दी में आया था। उसने यहाँ सन् 641 या 642 में यात्रा की थी। उस समय बुन्देलखण्ड का नाम जेजाक भूविस्त था। ह्वेनसांग ने अपनी यात्रा के दौरान लिखा है कि यहाँ की भूमि उपजाऊ है, फसल अच्छी होती है, मुख्य उपज गेहूँ तथा दालें हैं, बौद्ध धर्म के मानने वाले कम हैं। यहाँ का राजा एक ब्राम्हण है, जो कि बौद्ध धर्म पर विश्वास रखता है। यहाँ का ब्राम्हण शासक सम्भवतः हर्षवर्धन के अधीन थे, जिसकी राजधानी - थानेश्वर थी। चन्देलों के पूर्व महोबा गहरवार राजपूतों के अधिकार में बताया जाता है। ऐसा लगता है कि यह क्षेत्र हर्षवर्धन की मृत्यु के बाद गहरवारों के हाथ लगा। गहरवारों ने यहाँ बड़े-बड़े तालाब बनवाये। बीजानगर, कण्डौराताल, जो थाना-पसवारा के पास है, कण्डौर सिंह के द्वारा बनवाया हुआ है, जो कि गहरवार राजाओं का एक अधिकारी था। इसके अतिरिक्त आठ-नौ तालाब इस जिले में गहरवारों के बनवाये हुए हैं। गहरवारों के बाद यहाँ पर परिहारों का राज्य रहा है, जिन्हें सम्वत् 677 में प्रथम चन्देल सरदार चन्द्रवर्मा ने परास्त किया। बिलहरी में लक्ष्मण सागर नामक ताल लक्ष्मणसैन - परिहार द्वारा बनवाया हुआ बताया जाता है। पनवाड़ी का पुराना नाम परिहारपुर

था, जिसे सन् 903 में परिहार राजपूतों ने बसाया था। इसी तरह जैतपुर के निकट ग्राम मुहारी सन् 1080 में राजा उदयकरन परिहार द्वारा बसाया गया था।

"इब्नबतूता" तथा "अल्बैस्नी" जिसने अपना लेखन कार्य सन् 1031 में पूरा किया था, के समय भी बुन्देलखण्ड जिझौती कहलाता था और इसकी राजधानी उस समय खजुराहों थी। इस समय तक चन्देल शासन-सत्ता सशक्त हो गई थी। चन्देलों का वंश चन्द्रब्रह्म से प्रारम्भ हुआ, जिसने काशी को जीता तथा महोबा और कालिंजर नगर बसाये। महोबा में चन्द्रब्रह्म के उत्तराधिकारियों ने 20 पीढ़ियों तक राज्य किया। अन्तिम शासक परमाल को पृथ्वीराज ने पराजित किया। सन् 648 में हर्ष-वर्धन की मृत्यु के उपरान्त 9वीं शताब्दी में यहां के स्वार्थिक सशक्त, शासक के रूप में छा गये। महोबा के दक्षिण में तीन मील की दूरी पर रहेलिया ग्राम में एक तालाब है, जो राहिल नाम के एक चन्देल राजा द्वारा बनवाया हुआ है। राहिल का अभि-
 पक काल सन् 900 ई0 के लगभग था। महमूद गजनवी ने भारत पर अनेक बार आक्रमण किये। उसने सन् 1008 या 9 में जो आक्रमण भारत पर किया था, उसके विरोध में कालिंजर का राजा भी लड़ा था। उस समय कालिंजर का राजा "गैडा" था, जो बाद में महमूद गजनवी द्वारा पराजित हुआ। महोबा में कीरत सागर, कीर्तिवर्मा चन्देल का बनवाया हुआ है तथा मदनसागर मदनवर्मा का बनवाया हुआ बताया जाता है।
 ऐसी जनश्रुति है कि चन्देलों के अधिकार में आठ किले थे - कालिंजर, अजयगढ़, मनियागढ़, मड़फा, बारीगढ़, मौदहा, गढ़ा और मैहर। कुछ लोग मैहर के बदले कालपी मानते हैं। मदनवर्मा का उत्तराधिकारी परमर्दि या परमाल हुआ। आल्हा-उदल इसी के सेनापति थे। परमाल की पराजय सन् 1182 में हुई। इस पराजय के बाद चन्देल महोबा से -

कालिंजर चले गये और उसी को अपनी राजधानी बनाया । सन् 1202 ई० में ह्य-
भाग्य परमाल पर शहाबुद्दीन गौरी के सेनापति कुतुबुद्दीन ऐबक ने आक्रमण किया ।
उसके आगे परमाल को समर्पण करना पड़ा । यह घटना सन् 1203 ई० में हुई और
इसी समय से उत्तर भारत के सर्वाधिक सशक्त चन्देल शासन की समाप्ति हुई । चन्देल
वंश में अन्तिम स्मृति वीरांगना के रूप में रानी दुर्गावती की है, जो "अकबर नामा"
के लेखक अबुलफजल के अनुसार राठ के चन्देल राजा शालिवाहन की बेटि थी । दुर्गावती
अकबर के सरदार आशफ खान से लड़ती हुई सन् 1564 में मारी गई ।

तेरहवीं शताब्दी से सोलहवीं शताब्दी तक इस जिले का इतिहास लगभग
शून्य ही रहा । तेरहवीं और चौदहवीं शताब्दी में महोबा और गढ़ कुण्डार के बीच
के क्षेत्र में खंगारों का राज्य रहा है । यह राज्य 1340 ई० के लगभग सोहनपाल -
बुन्देला द्वारा समाप्त किया गया । चौदहवीं शताब्दी के मध्यकाल में ही इस जिले
में मौहार, बैस तथा गौर राजपूतों और लोडियों का प्रवेश हुआ । हमीरपुर और
सुमेरपुर परगने में चन्देलों के कोई चिन्ह नहीं मिलते हैं, जो इस बात के सूचक हैं कि
यह क्षेत्र सम्भवतः चन्देलकाल में जंगलों से आच्छादित रहा होगा ।

अकबर के शासन काल में यह जिला दो सूबों में बँटा हुआ था । उस
समय आज के महोबा, मुस्करा, मौदहा, सुमेरपुर और चरखारी सम्भवतः तीन महालों
में बँटे हुए थे - मौदहा, खण्डेला {खण्डेह} तथा महोबा । ये कालिंजर तथा इलहाबाद
सूबा के अन्तर्गत थे । जिले का शेष भाग राठ, खण्डौत, खरेला तथा हमीरपुर महालों
में बँटा हुआ था । ये महाल कालपी सरकार तथा सूबा आगरा से सम्बन्धित थे ।
कालपी तथा कालिंजर सरकार के बीच की सीमा इस जिले में मौटे तौर पर वर्मा नदी
थी । मुगलकाल में सबसे बड़ा महाल {सबिडवीजन} राठ था । इस महाल में कुलपहाड़

तहसील का भी बड़ा हिस्सा सम्मिलित था । इसका क्षेत्र 5,10,910 बीघा तथा माल-गुजारी 92,70,894 दाम थी । यह महाल शाही फौज के लिए 3000 पैदल, 70 घोड़े तथा 9 हाथी देता था । उस समय यह अच्छी उपज और जनसंख्या का क्षेत्र रहा होगा । राठ के बाद हमीरपुर महाल आता था । उन दिनों बाँदा एक साधारण गाँव था ।

इसके पश्चात इस जिले में छत्रसाल का राज्यशासन हुआ । छत्रसाल बड़ा ही पराक्रमी और कुशल शासक तथा तीर पुरुष था । "छत्रसाल सों लरन की, रही न काहू हौस" वाली पंक्तियों में वास्तव में उनकी वीरता का अद्वितीय प्रमाण मिलता है । 13 मई, 1781 को मौदहा के निकट दलेर छाँ और छत्रसाल का युद्ध हुआ, जिसमें छत्रसाल विजयी हुए और दलेर छाँ मारा गया । इसके बाद जैतपुर के आस-पास मुहम्मद छाँ कोंश से भयंकर युद्ध हुआ जिसमें हताश होकर छत्रसाल ने बाजीराव पेशवा को सहायता के लिये लिखा था । पेशवा की सहायता से छत्रसाल की विजय हुई ।² इस सहायता के उपलक्ष्य में छत्रसाल ने बाजीराव पेशवा को अपने राज्य का एक तिहाई दिया था । पेशवा को दिये गये क्षेत्र में कालपी, हाटा, सागर, झांसी, सीरौंज, गुना, गढ़ाकोटा, हरदीनगर तथा महोबा सम्मिलित थे । इनकी वार्षिक आय लगभग 31 लाख रुपये थी । शेष राज्य दो भागों में बाँटकर छत्रसाल के पुत्र हृदयशाह तथा जगतराज को दिया गया । हमीरपुर जिले का अधिकांश भाग जगतराज के अधिकार में रहा और यह सम्पूर्ण भाग जैतपुर राज्य कहलाता था । जैतपुर राज्य में बाँदा, अजयगढ़ तथा चरखारी के हिस्से भी सम्मिलित थे । जगतराज की मृत्यु 27 वर्ष राज्य करने के उपरान्त सन् 1758 में हुई । जगतराज के बाद उनके लक्ष में संघर्ष प्रारम्भ हुआ जगतराज के सबसे बड़े पुत्र का नाम कीरतसिंह था । कीरतसिंह के दो पुत्र थे - सुमानसिंह तथा गुमानसिंह । जगतराज के दूसरे पुत्र का नाम पहाड़सिंह था ।

1- डिस्ट्रिक्ट गजेटियर पृष्ठ - 139

2- डिस्ट्रिक्ट गजेटियर पृष्ठ - 145

तहसील का भी बड़ा हिस्सा सम्मिलित था । इसका क्षेत्र 5,10,910 बीघा तथा माल-गुजारी 92,70,894 दाम थी । यह महाल झांही फौज के लिए 3000 पैदल, 70 घोड़े तथा 9 हाथी देता था । उस समय यह अच्छी उपज और जनसंख्या का क्षेत्र रहा होगा । राठ के बाद हमीरपुर महाल आता था । उन दिनों बाँदा एक साधारण गाँव था ।

इसके पश्चात इस जिले में छत्रसाल का राज्यशासन हुआ । छत्रसाल बड़ा ही पराक्रमी और कुशल शासक तथा तीर पुरुष था । "छत्रसाल सों लरन की, रही न काहू हौंस" वाली पंक्तियों में वास्तव में उनकी वीरता का अद्वितीय प्रमाण मिलता है । 13 मई, 1781 को मौदहा के निरुद्ध दलेर खाँ और छत्रसाल का युद्ध हुआ, जिसमें छत्रसाल विजयी हुए और दलेर खाँ मारा गया । इसके बाद जैतपुर के आस-पास मुहम्मद खाँ कोंश से भयंकर युद्ध हुआ जिसमें हताश होकर छत्रसाल ने बाजीराव पेशवा को सहायता के लिये लिखा था । पेशवा की सहायता से छत्रसाल की विजय हुई ।² इस सहायता के उपलक्ष्य में छत्रसाल ने बाजीराव पेशवा को अपने राज्य का एक तिहाई दिया था । पेशवा को दिये गये क्षेत्र में कालपी, हाटा, सागर, झांसी, सीरौंज, गुना, गढ़ाकोटा, हरदीनगर तथा महोबा सम्मिलित थे । इनकी वार्षिक आय लगभग 31 लाख रुपये थी । शेष राज्य दो भागों में बाँटकर छत्रसाल के पुत्र हृदयशाह तथा जगतराज को दिया गया । हमीरपुर जिले का अधिकांश भाग जगतराज के अधिकार में रहा और यह सम्पूर्ण भाग जैतपुर राज्य कहलाता था । जैतपुर राज्य में बाँदा, अजयगढ़ तथा चरखारी के हिस्से भी सम्मिलित थे । जगतराज की मृत्यु 27 वर्ष राज्य करने के उपरान्त सन् 1758 में हुई । जगतराज के बाद उनके तंश में संघर्ष प्रारम्भ हुआ जगतराज के सबसे बड़े पुत्र का नाम कीरतसिंह था । कीरतसिंह के दो पुत्र थे - सुमानसिंह तथा गुमानसिंह । जगतराज के दूसरे पुत्र का नाम पहाड़सिंह था ।

1- डिस्ट्रिक्ट गेजेटियर पृष्ठ - 139

2- डिस्ट्रिक्ट गेजेटियर पृष्ठ - 145

राज्य के लिये पहाड़सिंह तथा उनके भतीजों में युद्ध हुआ । कीरतसिंह जगतराज के सामने ही मर चुके थे । अन्त में सम्झौता होने पर गुमानसिंह को बाँदा का राज्य दिया गया और खुमानसिंह को चरखारी का । पहाड़सिंह की मृत्यु के बाद उनका पुत्र गजसिंह जैतपुर का राजा बना । पहाड़सिंह के दूसरे पुत्र मानसिंह को सरीला की जागीर मिली । इस प्रकार परगना महोबा को छोड़कर पूरा हमीरपुर जिला बुन्देलों के अधिकार में रहा । बुन्देलों के जमाने में पूरा राज्य छोटे-छोटे परगनों में बँटा हुआ था । इस जिले में ये परगने पनवाड़ी, जैतपुर, जलालपुर, खरका, मुस्करा, मटौंध तथा सुमेरपुर थे । प्रत्येक परगने के मुख्यावास पर किले थे ।

31 दिसम्बर, 1802 को बसीन की सन्धि हुई, जिसमें पेशवा अपने राज्य की व्यवस्था के लिए अंग्रेजी पौज रखने को तैयार हो गया । इस जिले में हिम्मत बहादुर - अनूपगिर गुसाँई को अंग्रेजों का साथ देने के उपलक्ष्य में एक जागीर मिली, जिसमें पनवाड़ी, राठ, मौदहा और सुमेरपुर के परगने सम्मिलित थे । सन 1842 में जब अंग्रेजों का अफगानों से युद्ध हुआ था, जैतपुर में राजा पारीक्षित ने अंग्रेजों से विद्रोह किया, किन्तु चरखारी नरेश रत्नसिंह के विश्वास घात के कारण वे पराजित हुए और अंग्रेजों ने उन्हें जोरन के जंगल में गिरफ्तार कर लिया । इसके बाद उन्हें कानपुर ले जाकर हातासवाईसिंह पर रक्खा गया । जैतपुर राज्य वहाँ के दीवान छेतसिंह को दिया गया । पारीक्षित की मृत्यु कानपुर में ही हुई । उनकी विधवा रानी को अंग्रेजी शासन की ओर से 1200 रुपये - मासिक पेंशन मिलती थी । सन 1857 में रानी ने भी विद्रोह किया । रानी के साथ जैतपुर के पड़ोस के कुछ जमींदार तथा देशपत नाम का एक साहसी व्यक्ति था । अंग्रेजों ने उन्हें दबाने के लिए चरखारी की सेना भेजी । आठ दिन के छुट-पुट युद्ध के बाद रानी को पराजित होना पड़ा और उन्होंने टिहरी में जाकर शरण ली ।

"सब्दल दउवा" नाम के एक सरदार ने सन् 1857 में क्रान्तिकारियों का साथ दिया था, जो कि चरखारी का था। इसे चरखारी नरेश ने अंग्रेजों के प्रति अपनी स्वामिभक्ति दिखाने के लिए प्राणदण्ड दे दिया था। हमीरपुर और रमेड़ी में भी कुछ जमींदारों तथा देशी सिपाहियों ने अंग्रेजों का विरोध किया और उनको मार डाला था। सन् 1858 में जनवरी के अन्त में तात्या टोपे ने 900 सैनिक, 200 घोड़सवार तथा 4 तोपें लेकर चरखारी पर आक्रमण किया, जहां उसकी सहायता देशपत दौलतसिंह तथा बानपुर और झांहाड़ के राजाओं ने की थी। ठीक 11 दिन के घोर युद्ध के बाद चरखारी पर तात्या टोपे का अधिकार हो गया, जहां उसे चौबीस तोपें और तीन लाख रुपये मिले थे।

1-2 : क्षेत्रफल तथा सीमा :- हमीरपुर जनपद झांसी मण्डल के मध्य में 25° और 26° अक्षांश तथा 79°5' और 80°5' पूर्वी देशान्तर के बीच स्थित है। जनपद का कुल क्षेत्रफल 7192 किलो मीटर है, जिसमें कुल छह तहसीलें - राठ, कुलपहाड़, चरखारी, महोबा, मौदहा तथा हमीरपुर हैं।

जनपद के पूर्व में जिला बांदा, पश्चिम में जिला झांसी, उत्तर में जिला कानपुर, जालौन और फतेहपुर तथा दक्षिण में मध्य प्रदेश है। जन संख्या की दृष्टि से सन् 1971 की जनगणना के अनुसार जनपद का प्रदेश में 43वां स्थान है। सम्पूर्ण जनपद में वनों का क्षेत्रफल 37,290 हेक्टर है, जिसमें अधिकतर ईंधन वाली लकड़ी जैसे - बबूल, छैर आदि पायी जाती हैं।

1-3 : भौगोलिक दृष्टि से जनपद की सामान्य स्थिति:- पश्चिम में धसान नदी तथा उत्तरी पूर्वी सीमा पर बेतवा और यमुना नदियों से आवृत हमीरपुर जनपद की स्थिति अत्यन्त सौन्दर्य पूर्ण है। यहां की भूमि उपजाऊ है। भौगोलिक दृष्टि से जनपद की जलवायु अत्यधिक गर्म है। सर्दियों में अधिक ठण्डक रहती है।

वर्षा का सामान्य औसत 79.5 सेमी० है । जनपद में मुख्यतया तीन ऋतुयें पायी जाती हैं-गर्मी, वर्षा और शीत ऋतु । इनके अतिरिक्त जनपद में एक तीसरी अन्य ऋतु भी होती है, जिसे बसन्त के नाम से जाना जाता है । यह ऋतु फरवरी के अन्त से अप्रैल ॥माघ से चैत॥ तक रहती है । इस ऋतु में मौसम दिन में अच्छा और रात प्रायः अधिक ठण्डी रहती है । यह समय शीत के अन्त और गर्मी के प्रारम्भ का अन्तराल है ।

हमीरपुर जनपद में से निम्नलिखित प्रमुख एवं सहायक नदियां बहती हैं :-

बेतवा नदी- जालौन जनपद से पश्चिम सीमा को अलग करती हुई विकास खण्ड कुरारा की पूर्वी, सुमेरपुर की पश्चिमी एवं सरीला की उत्तरी सीमा बनाती हुई हमीरपुर में यमुना नदी में गिरती है ।

यमुना नदी:- जनपद कानपुर व फतेहपुर से, उत्तरी सीमा पर विकास खण्ड कुरारा तथा सुमेरपुर को मिलाती है । ✓

केन नदी :- विकास खण्ड मौदहा की पूर्वी सीमा बनाती हुई जनपद बाँदा से अलग करती है ।

धंसान नदी :- जनपद झांसी की पश्चिमी सीमा को अलग करती हुई विकास खण्ड बनवाड़ी, राठ और गोहाण्ड को अलग करती है ।

उर्मिल नदी:- मध्य प्रदेश से आकर जनपद के दक्षिण भाग में विकास खण्ड कबरई की दक्षिणी सीमा पर मिलती है ।

वर्मा नदी :- यह जनपद की सहायक नदी है, जो जनपद में विकास खण्ड बनवाड़ी से होकर सरीला की पूर्वी व मुस्करा की पश्चिमी सीमा बनाती हुई कुरारा के पास बेतवा नदी में गिरती है ।

चन्द्रावल नदी :- बम्हरौली, नराइच ॥ विकास खण्ड मौदहा ॥ गांवों से होती हुई सुमेरपुर विकास खण्ड के पूर्वी भाग से बहती हुई जनपद बाँदा में पैलानी के पास केन नदी में गिरती है ।

पड़वाहर नदी :- विकास खण्ड गोहाण्ड के जराखर गांव के पास से निकलकर ग्राम चुरहा और ड्टेलिया होकर बहती हुई सरीला विकास खण्ड में प्रवेश करती है और आगे जाकर इसी विकास खण्ड की उत्तरी सीमा पर ग्राम रिस्वा बजुर्ग के पास बेतवा नदी में मिलती है ।

वयोलारी नदी :- यह भी जनपद की एक छोटी सहायक नदी है , जो विकास खण्ड पनवाड़ी में तेइया बांध से निकल कर उल्दन, सिमरिया और जडा ग्रामों से होती हुई नकरा ग्राम के पास वर्मा नदी में गिरती है ।

तालाब व झीलें :- बेलाताल , मदनसागर, कीरत्सागर, विजयसागर, बीजानगर, कबरई-जलाशय, अर्जुनसागर व मझावां झील जनपद के मुख्य तालाब व झीलें हैं, जिनसे जनपद के कुछ भाग में सिंचाई होती है । इनमें से केवल अर्जुनसागर आधुनिक जलाशय है, शेष सभी चन्देल कालीन हैं ।

1-4 : कृषि तथा उद्योग:- हमीरपुर जनपद में मुख्य रूप से 4 प्रकार की मिट्टी-मार, काबर, पड़वा तथा राँकर पाई जाती है, जिनका प्रतिशत क्रमशः 21, 19, 35 और 25 है। जनपद में कृषि के अन्तर्गत प्रमुख रूप से दो फसलें ली जाती है-रबी तथा खरीफ । रबी के अन्तर्गत गेहूँ, चना, जौ, मटर, मसूर, राई, सरसों एवं अलसी पैदा की जाती है तथा खरीफ में ज्वार, बाजरा, धान, मूंग, अरहर, कौदों तथा तिल उगाई जाती हैं । जनपद में कृषि मूलतः वर्षा पर निर्भर है, अतः नहरों एवं अन्य लघु सिंचाई साधनों से सिंचाई की जाती है । रबी में यहां की प्रमुख फसल पहले चना रही है, क्योंकि सिंचाई के साधनों का अभाव था । इसे गेहूँ और जौ के साथ मिलाकर भी बोया जाता रहा है । अलसी और अण्डी भी बोई जाती थी तथा थोड़ी बहुत मात्रा में धनिया, मटर, मसूर और सरसों भी बोई जाती रही है । सन् 1909 के लगभग कुलपहाड़ तहसील में अफीम की खेती और मुस्करा

1- मानचित्र ॥ हमीरपुर जनपद का संक्षिप्त परिचय ॥

राठ एवं महोबा परगनों में तम्बाकू की खेती का उल्लेख मिलता है । गन्ने की खेती राठ, कुलपहाड़ तहसील एवं मुस्करा के आस-पास अधिक होती रही है ।

जनपद में पहले कपास की खेती भी होती थी । महोबा में शताब्दियों से पान की खेती होने का उल्लेख मिलता है, जिसे सन् 1909 के लगभग राठ में भी उगाया जाता था । इसकी खेती तमोली लोग ही करते आये हैं । पुराने समय में जनपद में नील की खेती होती थी,¹ परन्तु इसका क्षेत्र दिन प्रतिदिन घटता गया और अब बिल्कुल समाप्त है । सन् 1901-2 में इसका क्षेत्र 448 एकड़ था, जिसका अधिकांश राठ तथा कुलपहाड़ तहसील में था । नील से रंग निकालकर व्यापारियों को बेचा जाता था । इसकी खेती केवल लोधी, काछी और कुर्मी लोग ही करते थे । ब्राम्हण अपवित्र समझकर इसकी खेती से परहेज करते थे । बीसवीं शताब्दी के पूर्व इस जनपद में एक मूल्यवान फसल आल की भी खेती होती थी² इसकी खेती अच्छे किस्म की मार और काँबर में ही होती थी तथा इसके खेत की जुताई, गुड़ाई, निराई और खुदाई में काफी श्रम और लागत लगानी पड़ती थी । खेत में से आल की जड़ों को खोदकर रंग तैयार किया जाता था । राठ तहसील के परा गाँव में नील की खेती के चिन्ह अब भी मिलते हैं । वहाँ के बूढ़े लोगों से आल की चर्चियाँ भी सुनने को मिलती हैं ।

जनपद में सिंचाई के साधन चरस, डेकुली और रंढ पुराने समय से ही चलते रहे हैं । सन् 1909 के लगभग तक बेतवा नहर से हमीरपुर परगने में तथा तालाबों की नहरों से - महोबा और कुलपहाड़ के परगनों में सिंचाई होती थी ।³ नहरों वाले प्रमुख बड़े तालाब आठ थे - बीजानगर, दसरापुर, थाना, पसवारा, टीकामऊ, कीरतसागर, मदनसागर, कल्याण-सागर और बेलाताल । लहचूरा बाँध से भी जनपद के अधिकांश भाग में सिंचाई की जाती है।

1- डिक्टिक्ट गजेटियर पृष्ठ - 33

2- वही पृष्ठ - 33

3- वही पृष्ठ - 38

इसके अतिरिक्त जनपद में सिंचाई वाले अन्य छोटे तालाब निम्नलिखित हैं—नैगवाँ, रहेलिया, किड़ारी, छिकहरा, कबरई, पहरा, बिलखी-पवा, पसनहाबाद, तैली पहाड़ी, मझवांताल, कुलपहाड़, मिरतला तथा नरेरी ।

कैसे उद्योग की दृष्टि से जनपद बहुत पिछड़ा हुआ है, परन्तु फिर भी प्राचीन - काल से ही यहाँ की कुछ वस्तुयें प्रसिद्ध रही हैं । गौरहरी में गौरा पत्थर (सोपस्टोन) से बर्तन बनते रहे हैं, जिन्हें दूर-दूर तक भेजा जाता है । मोटा कपड़ा बुनने का काम पूरे जिले में जहाँ-तहाँ चलता है ; जिसे कोरी, और जुलाहे करते थे । कुम्हार लोग मिट्टी के बर्तन बनाते हैं एवं पीतल की मूर्तियाँ श्रीनगर में बनती हैं । ये मूर्तियाँ दो तरह की बनायी जाती हैं - ठोस तथा पोली । सन् 1909 के लगभग शुद्ध पीतल की मूर्तियों का दाम 2-3 रुपये प्रति सेर था और जिनमें शीशा भरा रहता था, उनका दाम छेड़ रुपये प्रति सेर था । मौदहा में सुनार लोग चाँदी की मछलियाँ बनाते रहे हैं । सन् 1909 में कुलपहाड़ में एक कपास ओटाई की मिल थी, जिसे एक पारसी फर्म ने लगाया था । इसी कार्य की एक छोटी मिल महोबा में एक ब्राम्हण जमींदार ने लगाई थी । चरखारी में लकड़ी और पीतल के माँडल बनते रहे हैं, और बुनाई का काम सिखाया जाता रहा है । प्रथम गजेटियर में यहाँ शिक्षण-कला विद्यालय होने का उल्लेख मिलता है । रंगाई-छपाई का काम राठ में होता रहा है । वर्तमान समय में बुन्देलखण्ड विकास निगम द्वारा राठ में सुनार मिल की स्थापना की गई है । इसके अतिरिक्त चाँदी ग्रामोद्योगसे सहायता प्राप्त बहुत सी इकाइयाँ जैसे-वर्माशोधन, तेल, साबुन, कुम्हारगीरी, हथकरघा इत्यादि में कार्यरत हैं ।

जिले का उत्पादन खरीदने हेतु दूर-दूर से व्यापारी लोग आते रहे हैं। सन् 1909 के लगभग रेलवे की आठ एजेन्सियाँ राठ तथा चरखारी में थीं, जहाँ से माल बैलगाड़ियों द्वारा कुलपहाड़ तथा महोबा स्टेशनों को ले जाया जाता था ।² जिले से का,

1- डिस्ट्रिक्ट गजेटियर पृष्ठ - 39

2- वही पृष्ठ - 58

दालें, घी, कपास, पान, ज्वार, तिल, अलसी तथा गुली निर्यात की जाती रही हैं। शकर, चावल, गेहूँ, नमक, मिट्टी का तेल एवं सूती कपड़ों का आयात होता रहा है। जिले से निकलने वाली प्रथम रेलवे लाइन जी०आई०पी० की झांसी-मानिकपुर शाखा सन् 1889 में चालू हुई थी। उस समय इसके रेलवे स्टेशन छुई, बेलाताल, कूलपहाड़ तथा महोबा, सूपा, काली पहाड़ी और कबरई थे। सन् 1909 में बांदा-कानपुर लाइन की योजना विचाराधीन थी।¹ जिले में व्यापार का मार्ग दक्षिण से उत्तर की ओर रहा है। प्राचीनकाल में मुख्य केन्द्र कालपी था, बाद में कानपुर हो गया। यहाँ के लिए मार्ग चण्डीत और जलालपुर होकर थे, किन्तु धीरे-धीरे रास्ता पक्का होने पर यात्रा-पथ हमीरपुर होकर बन गया। अब रेलवे के कारण दक्षिणी भाग की स्थिति काफी बदल गई है और उसका सम्बन्ध रेलवे लाइन से हो गया है। प्रारम्भ में रेल की दुलाई व्यवस्था इतनी स्थिरी थी, कि किसान अपने माल को लेकर बैलगाड़ी से कानपुर चलते समय जिनका माल स्टेशन पर पड़ा देखते थे वह कानपुर से बाजार करके वापस आने पर भी जहाँ का तहाँ पड़ा मिलता था।² उस समय जिले के दक्षिणी भाग से कानपुर की यात्रा आने जाने की पूरी करने में दो-तीन हफ्ते लगते थे।³

1-5 : जातियाँ तथा व्यवसाय :- हमीरपुर जनपद में प्राचीन काल से ही विभिन्न जातियों के लोग रहे हैं, जिनके अलग अलग व्यवसाय हैं। जनपद में सर्वाधिक जनसंख्या चमारों की है, इसके बाद लोधियों की, जो यहाँ के सबसे प्राचीन निवासी माने पड़ते हैं। बहुत से गाँव ऐसे हैं, जहाँ लोधियों के बाहर से आकर बसने के नहीं, बल्कि उन गाँवों से बाहर जाकर बसने के प्रमाण मिलते हैं। जहाँ तक खोज हो सकी है, यह पता चलता है कि लोधियों के प्रवजन की गति पश्चिम से पूरब की ओर रही है और इसी

1- डिक्क गजेटियर पृष्ठ - 59

2- वही पृष्ठ - 61

3- वही पृष्ठ - 58

प्रकार वे बुन्देलखण्ड में आगे की ओर बढ़ते गये हैं । कहीं - कहीं वे शान्तिपूर्वक आबाद हुए और कहीं-कहीं उन्होंने शस्त्र-बल से भर, गौण तथा छंगारों को खदेड़कर बाहर किया। परम्पराओं के सूत्र यह व्यक्त करते हैं कि धसान और वेत्वा के पश्चिम के गांव से लोधियों के समूह इस जनपद में आये । इस प्रकार तहसील उरई के जैसारी ग्राम से निकले हुये लोधी राठ तथा कुलपहाड़ तहसील के 12 गाँवों में आबाद हुये । इनमें सर्वाधिक संख्या कैथा और नझारा में आबाद हुई । झांसी जिले की मऊ तहसील के देवरी , सिकरी गाँवों से चले हुए लोधियों ने राठ तहसील में 12 गांव बसाये, जिनमें झैलिया और इस्लामपुर बड़े गांव हैं । कुसमिलिया, गढ़ा, बन्धौली कलां, उरका और कुइया ग्रामों में जालौन जनपद से आये हुए कुछ ऐसे चिन्ह मिलते हैं, जिनसे पता चलता है कि यह प्रवजन पिछले 200-500 वर्षों के बीच हुए ।¹ वर्तमान समय में लोधी शान्ति पूर्वक कृषि कार्य में लगे हुए हैं, किन्तु परम्परायें सूचित करती हैं कि पूर्व में यह लड़ाकू जाति रही है और इससे ब्राम्हण और ठाकुर भी भयभीत रहते थे । कहा जाता है कि करहरा के लोधियों ने महोबा तहसील में न्यूपुरा से सेंगर राजपूतों को निकाल बाहर किया था और गोहाण्ड के लोधियों ने पवारों को खदेड़कर ग्राम रावतपुर भगा दिया था । राठ तहसील के चिल्ली ग्राम में ब्राम्हणों के आमन्त्रण पर लोधियों ने पहुँचकर वहाँ के छंगारों को नष्ट कर दिया । छत्रसाल के समय में चरखारी के समीप छुवई के लोधी चौरासी गाँवों के चौधरी बनाये गये थे और उन्हें ठाकुर का खिताब दिया गया था यह वंश ठकुरिहा-कहलाता है² । इन्हें यह सम्मान युद्ध में की गई सेवा के बदले प्रदान किया गया था।² परगना जैतपुर में लोधियों के बहुत से गांव छत्रसाल के राज्यकाल में आबाद हुये ।

1- डिस्ट्रिक्ट गजेटियर पृष्ठ - 68

2- वही पृष्ठ - 69

छत्रसाल के उत्तराधिकारियों के शासनकाल में केसरीसिंह के समय तक यह क्रम चलता रहा । केसरीसिंह सन् 1870 में दिवंगत हुए थे ।¹

लोधियों के बाद तीसरे स्थान पर जन संख्या ब्राम्हणों की आती है । चौथे स्थान पर अहीर हैं । क्षत्रियों में यहाँ सबसे बड़ा स्थान बैस ठाकुरों का है । इनका सबसे बड़ा गांव खरेला है । बैस ठाकुर अवध के डोडिया खेरा नामक स्थान से आये हुए बताते हैं । जनश्रुति है कि उदत बैस चन्देल शासनकाल में अवध से आये और उन्हें बावन गाँवों की जागीर {बावनी} प्राप्त हुई, जो बरवान नाला से दक्षिण में महोबा के गुगौरा तक फैली हुयी थी , लेकिन बुन्देला शासन काल में यह जागीर छिन्न-भिन्न हो गई । उदत के उत्तराधिकारियों में मान्धातासिंह को 5 गांव मिले, जिनमें सिंघनपुर -- बघारी भी सम्मिलित था । यह ग्राम गुमानसिंह के समय तक माफी बना रहा । बैस ठाकुरों के ग्राम प्रायः समूहों में मिलते हैं और प्रत्येक समूह के भू-स्वामी अपना वंशानुक्रम किसी एक मुखिया से जोड़ते हैं, जिसका नाम सर्वप्रथम अधिकृत किये गये ग्राम-नाम में सुरक्षित मिलता है । इस प्रकार परगना सुमेरपुर के 24 गांव के समूह में, जिनमें बिदोखर और छानी गांव प्रमुख हैं । बैस ठाकुर अपना वंशानुक्रम खँडेराय से जोड़ते हैं, जिसे - खँडेहजार बसाया था ।² जिन गाँवों के अन्त में जार जुड़ा है, वह यह सूचित करते हैं, कि वहाँ पहले जंगल था । जंगल के झाड़ - झाँड़ {जार} साफ करके गांव बसाया गया। बिदोखर में बैस ठाकुरों से पहले बागड़ी रहते थे तथा सुमेरपुर पहले छारों का था । अब सुमेरपुर बैसों के 12 ग्राम-समूहों का केन्द्र है और मौदहा में सायर ग्राम उनके चौबीस ग्रामों के समूह में प्रमुख ग्राम है । महोबा तहसील के गोइण्डी ग्राम में जनश्रुति है, कि

1- डिस्ट्रिक्ट गजेटियर पृष्ठ - 69

2 सम्भवतः यह खँडेहीजार {हमीरपुर तहसील} है ।

लाखन राव बैस ने डोंडिया छेरा से आकर एक चन्देल राजकुमारी से विवाह किया और उसे सोहास तथा कैलास नाम के ग्राम मिले । कैलास में उसने एक किला बनवाया था, जहाँ वह महोबा पर आक्रमण के समय पृथ्वीराज चौहान की सेवा द्वारा मारा गया था । कबरई और मकरवई नाम के समृद्ध ग्राम, जो परगना महोबा में हैं, बैस ठाकुरों के आठ गांवों के समूह में से प्रमुख है । कहा जाता है कि मकरवई में उन्होंने दीपावली के समय वहाँ के पूर्व निवासी अहीरों को मार डाला था और कबरई से उन्होंने बागड़ी तथा मौहार राजपूतों को खदेड़ दिया था । मकरवई के भू-स्वामी बैस ठाकुर बताते हैं कि उनके पूर्वज, मुहम्मद खाँ बंगाल द्वारा चौरासी गांव के चौधरी नियुक्त किये गये थे और इन गांवों का लगान वसूल करने की सेवा के बदले में उन्हें आठ गांव मकरवई के आस-पास के माफी में दिये गये । यह छूट उन्हें अंग्रेजों के आने के पूर्व तक सुलभ रही ।¹

राठ तहसील में ठाकुरों में परिहार वंशीय ठाकुर ही अधिक हैं । वे अपना वंश-वृक्ष राजा नाहर राव से घोषित करते हैं, जो मूलतः आबू पर्वत से आया था और जिगानी में बसा था । राजा नाहर राव के तीन पुत्र थे, जिनमें से एक धसान नदी के पश्चिम में झांसी की ओर 12 गांवों का स्वामी बना । दूसरा पुत्र धसान के पूर्व में हमीरपुर की ओर 12 गांवों का स्वामी बना । तीसरे पुत्र को झांसी की ओर डुमरई नाम का केवल एक गांव मिला । सन 1246 (सम्वत् 1306) में राजाराम परिहार के पुत्र बाजसिंह ने रामगढ़ का किला बनवाया, जिसके भग्नावशेष मझगाँवाँ तथा धसान के बीच में अब भी मिलते हैं । इसके वंश ने आस-पास के गांवों से लोडियों, जुहौतियों, ब्राम्हणों तथा अन्य भू-स्वामियों को निकाल बाहर किया । यह भी कहा जाता है, कि

इन्हीं परिवार वंशीय लोगों ने रामगढ़, पनवाड़ी, राठ, कालपी, म्मारौठ, चण्डौत और बाँदा में किले बनवाये। बाँदा का किला बड़ाकोट या बूढ़ा कोट कहलाता है। रहँके, उरवारा तथा बौरा ॥ परगना जैतपुर ॥ के परिवार निम्न स्तर के माने जाते हैं, क्योंकि ऐसा विश्वास है कि राजा नाहर की रखैलों की सन्तान हैं। स्थानीय जनश्रुतियों के अनुसार जैतपुर के समीप मुढ़ारी गाँव सन् 1080 ॥ संवत् 1137 ॥ में राजा उदयकरन परिवार द्वारा बसाया गया था। उसने गोवरधन पहाड़ी पर एक किला बनवाया, जिसके ६ वंशानुवेष अभी तक मौजूद हैं।¹ दीछित ठाकुर हमीरपुर के संस्थापक हम्मीरदेव करचुली की पुत्री की सन्तान बताये जाते हैं, जो कोइल ग्राम के एक राजपूत को ब्याही थी। इस विवाह से रामसिंह नाम का एक पुत्र हुआ, जिसे हम्मीरदेव ने पाला और उसका विवाह अमलोर के एक राजपूत की बेटे से कर दिया। अमलोर ग्राम बाँदा जिले की पैलानी तहसील में है। इस विवाह में दहेज के रूप में मौदहा तहसील का पूर्वी भाग प्राप्त हुआ था। तहसील पैलानी में दीछित ठाकुरों के बहुत से ग्राम हैं, जो अपना वंश-वृक्ष अवध के कोट झलोभुर से निकला बताते हैं।²

गौर ठाकुरों में एक वंश राजगौर है। कहा जाता है कि बीजाराय नामक राजगौर अपने वंश की एक सैनिक टुकड़ी लेकर अजमेर से चला और सन् 1348 में ॥ संवत् - 1405 ॥ 12 गाँव के एक समूह पर उसने अधिकार किया। इनमें से पहला गाँव पारा तथा दूसरा हरेट था, जिसे उसने जंगल साफ करके पुनः आबाद किया। बीजाराय के तीन पुत्र थे - बीरसिंह, सुष्टसिंह और जलसिंह। जलसिंह के नाम पर जल्ला ग्राम आबाद हुआ, जो परगना हमीरपुर में है। बीजाराय हम्मीरदेव करचुली की सेवा में रहा।³ इनके अतिरिक्त जिले में चौहान, कछवाहा, सैंगर, बुन्देला तथा चन्देल ठाकुर भी थोड़ी संख्या में पाये जाते हैं।

1- डिप्टी क्लर्क गजेटियर पृष्ठ - 73

2- वही पृष्ठ - 73

3- वही पृष्ठ - 74

काछी लोग भी जनपद की प्रत्येक तहसील में पाये जाते हैं । काछी लोगों में कछवाहा नाम का एक वर्ग है, जिनकी उत्पत्ति नरवर के कछवाहा राजपूतों तथा निम्न वर्ग की स्त्री के संयोग से बताई जाती है । काछियों का मुख्य व्यवसाय आज कल कृषि एवं साग-भाजी का उत्पादन करना है । जनपद में कोरी जाति के लोग भी पाये जाते हैं, जो कि प्रत्येक तहसील में छुट-पुट रूप से हैं । कोरियों का मुख्य धन्धा कताई-बुनाई रहा है । कृष्णा भी यही धन्धा करने वाली जाति है । इनका धन्धा अब इतना अच्छा नहीं रहा, जितना की बीसवीं शताब्दी पूर्व चलता था । कोरी और कृष्णा राठ क्षेत्र में सर्वाधिक संख्या में पाये जाते हैं, जिसका कारण सम्भवतः यह है कि यह तहसील मुरानीपुर तथा गुरसराय के पास पड़ती है और यह दोनों स्थान देशी वस्त्र निर्माण के महत्त्वपूर्ण केन्द्र रहे हैं ।

छंगार और आरख दोनों इस जिले में पाये जाते हैं । बन्देलों के पतन के बाद ऐसा कहा जाता है, कि महोबा एक छंगार के अधिकार में पहुँच गया था, जो एक मुसलमान शासक के सहायक के रूप में कार्य करता था । महोबा से लेकर झांसी में बेतवा के पश्चिम तक अनेक वर्षों तक छंगार सम्मान पूर्वक शासन करते रहे । इसके बाद उन्हें बन्देलों ने परास्त किया । अंग्रेजी शासन काल में इस जिले के अधिकांश चौकीदार इसी जाति से भरती किये जाते थे और उनकी सेवायें प्रशंसनीय रहीं । कुछ गाँव में छंगारों की जमींदारी भी रही है । इन्हीं से मिलते-जुलते आरख भी हैं ; जो केवल हमीरपुर तथा मौदहा में अधिक मिलते हैं । आरख तथा छंगार सामान्यतया एक ही जाति की शाखायें मानी जाती हैं, किन्तु वे एक दूसरे का छुआ नहीं खाते रहे हैं । महोबा के निवृत्त रैपुरा कला के जमींदार छंगार जिले में अपने को सर्वश्रेष्ठ छंगार मानते हुए बताते हैं, कि उनके पूर्वज गढ़कण्डार से आये थे । यह अन्य जिलों के छंगारों को केवल आरख मानते हैं । कुलपहाड़ तहसील में छंगारों के स्थान पर बसोर भी चौकीदारी का काम करते हैं ।¹

मुसलमानों की संख्या राठ, मौदहा, महोबा और पनवाड़ी कस्बों में अधिक रही है। सम्भवतः यह चारों स्थान मुगलकाल में परगनों के सदर मुकाम थे। इनमें से दो का निवृत्त सम्बन्ध मुहम्मद चौथे बंगाल से है। वस्तुतः इनकी सर्वाधिक संख्या मौदहा में है, मुसलमानों की अधिक संख्या बाहर से नहीं आई, बल्कि धर्मान्तरण के कारण ही बढ़ी है। इनमें से अधिकांश ठाकुर थे तथा दूसरी अन्य जातियों से धर्मान्तरण हुए। उदाहरण के लिए राठ के समीप उमन्नियां के मुसलमानों के पूर्वज लोधी थे। मौदहा के समीप फतेहपुर ग्राम का नामकरण श्रेष्ठ फतेहमुहम्मद के नाम पर हुआ है। कहा जाता है, कि एक पकीर के मजार के रख रखाव के लिए मौदहा तथा आस-पास के छह गांव औरंगजेब से माफी में प्राप्त किये थे। महोबा का काजी परिवार हुमायूँ के राज्य काल में दिल्ली से आया। मुसलमानों के विभिन्न वर्ग, जो अधिक संख्या में इस जिले में रहते हैं, श्रेष्ठ, पठान, बैहना और सैयद हैं। बैहनों की अधिक संख्या राठ और कुलपहाड़ तहसील में निवास करती है। बुन्देलखण्ड के कई प्राचीन स्थानों का सम्बन्ध जनश्रुतियों में बैहनों से बताया जाता है और बहुत से उदाहरणों में उनके घरों की संख्या 989 कही जाती है। तहसील राठ में चन्दौली के पास भड़ौरा खेरा में बताया जाता है, कि वहां पर कभी 989 घर बैहनों के थे, जिनके औजार आज भी वहां यदा-कदा मिलते रहते हैं। पड़ोस के रोरो गांव में ऐसी कथा है, कि भारेश्वर खेरा के एक गड़दे में मुसलमानों द्वारा प्रयुक्त सनकियां गड़ी हुई हैं। जालौन जिले की तहसील कालपी के खरका, करमेर और खदरी में भी बैहनों के 989 घर होने की जनश्रुतियां मिलती हैं। परगना जलालपुर के सिवनी गांव में छण्डहरों का एक बड़ा टीला है। ऐसा कहा जाता है, कि महोबा के राजा परमाल को स्वप्न में महादेव की एक मूर्ति खोजने का निर्देश मिला था, जिसके अनुपालन में उसने वह मूर्ति सिवनी में प्राप्त की और वहां उसके लिए एक मन्दिर का

निर्माण कराया । वहां उसने औरभी मन्दिर बनवाये जिसमें से एक ब्रम्हा का था, जिसकी चतुर्भुजी मूर्ति अब भी मौजूद है । उस समय यह कस्बा चार वर्ग मील में बसा था और इसमें दस हजार घर थे, जिनमें 989 बैहनों के थे । ऊँड़ सौ वर्षों के बाद दिल्ली के सुल्तान तिमूरशाह के राज्यकाल में बैहना लोग जमींदार बन गये और दो-सौ वर्षों तक इसी स्थिति में रहे । दिल्ली के बादशाह द्वारा नियुक्त एक सूबा सिक्की में था, परन्तु औरंगजेब के शासन काल में उसने विद्रोह किया और सम्पूर्ण बुन्देलखण्ड में अपने नाम का सिक्का चलाने का दुस्साहस किया । इस पर कुछ समय बाद औरंगजेब ने आकर उसे परास्त किया और सिक्की कस्बे को ध्वस्त कर दिया। यह उस समय तक ध्वस्त पड़ा रहा, जब तक कि वीरसिंह ने अधिकार किया । कपड़िया नाम की एक घुमन्तू जाति, जो चक्की के पत्थर काटती थी, यहां बस गयी और सौ वर्षों तक यहां की जमींदारी रही । इसके बाद उस पर लोन्धियों ने अधिकार किया । कहा जाता है कि परगना सुमेरपुर के खंडेहीजार में, जिसके आस-पास बैस ठाकुरों की चौबीसी है, मूलतः बैहनों का निवास रहा है । राठ तहसील के छरैहटा बुर्ग गांव में एक बैहना खेरा है ।¹ इसी तरह राठ के पास स्यावरी गांव में भी बैहना बाबा नाम का एक स्थान है, जिससे प्रतीत होता है कि सम्भवतः वहां बैहनों का निवास रहा होगा ।

महोबा में कुछ मजार आज भी विद्यमान हैं । जैसे - पीरमुबारक शाह का मजार, जो हिन्दू, बूढ़ तथा जैन इमारतों के अवशेषों से बना है। इस मजार के लिए काफी भूमि माफी ली रही है । कालिंजर के राजा कीरतपाल ने पीर के लिए रिचेरा - पहाड़ी और महोबा में 700 बीघा जमीन सदैव के लिए माफी ला दी थी । इसके अतिरिक्त महोबा में एक मजार मलिक हुसैन का भी है । कहा जाता है कि यह अरब

से आये थे और इन्होंने यहाँ के राजा भर को पराजित किया, जिनकी 14 रानियाँ बिना अग्नि की सहायता के सती हो गयीं। उनके सती होने का स्थान मौजा भ्ठीपुरा में बड़ोछुर ताल के समीप है और "चौदह रानी की सती" कहलाता है। मौदहा में भी एक मक्वरा दलेर खँ का बना हुआ है।¹

जनपद के कुछ स्थानों पर ईसाई लोग भी निवास करते हैं। महोबा में ईसाई मिशन की स्थापना मार्च, 1895 में हुई थी। यह एक अमेरिकन सोसाइटी, जिसका नाम क्रिश्चियन डिस्ट्राइपिल्स है, से सम्बन्धित है। महोबा के इस मिशन की शाखायें- राठ, मौदहा और कुलपहाड़ में हैं। इनके द्वारा स्कूल, अस्पताल तथा अनाथालय - संचालित हैं।²

इनके अतिरिक्त जनपद में अनेक पेशेवर जातियाँ छुट-पुट रूप में पाई जाती हैं, जिनके अलग-अलग व्यवसाय हैं। इन जातियों में ढीमर, माली, कायस्थ, कहार, कुम्हार, सुनार, बढई, लुहार, नाई, धौबी, बसोर, भड़ूजा, दर्जी एवं रंगरेज इत्यादि अपना विशेष स्थान रखते हैं। कुम्हार जाति के लोग वर्तन बनाने का कार्य करते हैं। सुनारों का कार्य सोने-दाँदी के आभूषण बनाना है तथा बढई लोग लकड़ी का कार्य करते हैं। लुहार लोहे का कार्य एवं दर्जी जाति के लोग कपड़े सिलने का कार्य करते हैं। धौबी और बसोर जातियाँ समाज में निम्न स्तर की मानी जाती हैं, जिनका कार्य सफाई करना है। जिले में बैश्य और तैली जाति के लोग भी पाये जाते हैं, जिनका प्रमुख कार्य व्यापार है। जनपद में नाई जाति के लोगों को खवास नाम से भी जाना जाता है, जिनका मुख्य कार्य उच्चवर्ग के लोगों की सेवा करना है। गड़रिया एवं छ्ठीक जाति के लोग जनपद में जहाँ-तहाँ विखरे हुए हैं, जिनका कार्य भेड़-बकरी पालना और उनका मांस बेचकर अपना जीवन निर्वाह करना है।

1- डिस्ट्रिक्ट गजेटियर पृष्ठ-77, 78

2- वही पृष्ठ - 78

1-6 : भाषा :- हमीरपुर जनपद बुन्देलखण्ड का एक प्रमुख भू-भाग होने के कारण यहाँ की मुख्य भाषा "बुन्देली" है । जिले के पूर्वी भाग में यमुना के किनारे के क्षेत्रों में "तिरहारी" बोली का प्रयोग होता है । तिरहारी शब्द तीर से बना है, जिसका अर्थ है, किनारे की । हमीरपुर के आस-पास बुन्देली मिश्रित बघेली का छु-पट्ट प्रयोग देखने को मिलता है, जो बुन्देली से अधिक प्रभावित है । जनपद के दक्षिणी पूर्वी भाग में, जहाँ बनापर राजपूत रहते हैं, "बनापरी" या बनपरी बोली का प्रयोग किया जाता है । यह पूर्वी हिन्दी का रूप है, जो बाँदा की बोली से मिलती-जुलती है तथा इसमें अधिकांश बुन्देली की छाप है ।¹ जगनिक का प्रसिद्ध वीर काव्य "आल्ह-खण्ड" इसी में लिखा गया है । जनपद में "कुण्ड्री" नामक बोली का प्रयोग भी होता है, जो हमीरपुर तथा बाँदा जनपद को पृथक करने वाली केन नदी के दोनों तटों पर बोली जाती है । बाँदा की ओर की "कुण्ड्री" में बघेली का अधिक सम्मिश्रण है, परन्तु हमीरपुर की "कुण्ड्री" में बुन्देली की ही प्रधानता है ।²

जनपद की राठ तहसील में लोधी राजपूतों की आबादी अधिक है, अतः यहाँ की बोली "लुधियाँती" अथवा "राठौरी" कहलाती है, जो बुन्देली का ही रूप है ।³ राठ तहसील से सटी हुई चरखारी तथा कुलपहाड़ तहसीलों में भी "लुधियाँती" अथवा "राठौरी" बोली का प्रयोग देखने को मिलता है ।

-----0-----

1- डिस्ट्रिक्ट गजेटियर पृष्ठ - 80

2- डा० श्यामसुन्दर बादल-बुन्देली का पाग-साहित्य, पृष्ठ-417

3- ग्रियर्सन - लिंग्विस्टिक सर्वे आफ इण्डिया, बाल्यूम-9, पृष्ठ-86

अध्याय २ : स्थान-नामों का वर्गीकरण

अध्याय 2 : स्थान - नामों का वर्गीकरण

स्थान-नामों की व्युत्पत्ति में अनेक राजनीतिक, सामाजिक, भौगोलिक, सांस्कृतिक, धार्मिक एवं ऐतिहासिक तत्वों की भूमिका निहित रहती है। इस नाम रूपात्मक जगत में यदि अस्तित्व की सत्ता को ही नाम का दूसरा रूप कहें, तो कदाचित् अप्रासंगिक न होगा। इस संसार में अगर कोई वस्तु अस्तित्व धारण किये है, तो उसके परिचय के लिए उस वस्तु में किसी न किसी नाम की कल्पना अवश्य कर ली गई है।¹ अस्तित्व के अभाव में नाम या नाम के अभाव में अस्तित्व, इन दोनों की कल्पना पृथक रूप में नहीं की जा सकती है। इससे प्रतीत होता है कि जब से भाषा या शब्द-संकेतों का प्रचार हुआ, तभी से नाम - विधान की प्रथा भी प्रचलित रही है। अपने निवास-स्थान को किसी नाम विशेष से अभिहित करने की प्रथा भी अत्यन्त पुरातन है।

आधुनिक काल का परिवर्तित युग नामों की परम्परा में नये आयाम प्रस्तुत करता है। फ्रायड, युंग और एडलर ने जिस प्रकार जीवन की समस्त स्वाभाविक प्रक्रियाओं को अचेतन मन की दमित वासना का विस्फोट कहा है, नामकरण की प्रक्रिया भी उससे अछूती नहीं रही है। शूद्रवाद और उच्च वाद भी नामों में स्पष्ट रूप से दिखाई देता है। व्यक्ति-वाचक नाम प्रायः अन्तर्मन की अनुभूतियों का आधार ग्रहण करते हैं, जिसका व्यक्ति के व्यक्तित्व से सर्वथा सम्पृक्त होना कभी-कभी स्वाभाविक सा हो जाता है, किन्तु स्थान-नामों का जन्म अपने सन्दर्भों व परिवेशों से ही होता है। इन्हीं - सन्दर्भों की पीठिका पर हमीरपुर जनपद के स्थान-नामों को निम्नलिखित आधारों पर वर्गीकृत किया जा रहा है -

1-डा० श्रीमती यामिनी-स्थान-नामों का व्युत्पत्तिगत, ऐतिहासिक एवं सांस्कृतिक - अनुशीलन, पृष्ठ - 71

1- व्यक्तिपरक स्थान-नाम :- सुख प्राप्त मानव की आदि नैसर्गिक प्रवृत्ति है। इसी प्रवृत्ति से प्रेरित होकर मानव सदा अपने नाम को अमरत्व प्रदान करने के आयास में संलग्न रहा है। भूमि एक अचल और अमय सम्पत्ति है। अतः किसी भू-खण्ड के साथ अपने नाम को सम्बद्ध करने की प्रथा भी अत्यन्त प्राचीन काल से चली आ रही है। आधुनिक काल में विशेषकर पाश्चात्य देशों में वैयक्तिकता का उद्यान विस्फोट हुआ है, किन्तु भारतीयता की मूल चेतना अहम् का विस्र्जन रही है, जिसके अनुकूल कहीं वीरपूजा की भावना से प्रेरित, कहीं ऋषियों-तपस्वियों या देवी-देवताओं के सम्मान हेतु, कहीं सत्ताधारियों के नाम पर या किसी शासक द्वारा किसी सामान्य व्यक्ति को प्रदान की गई। इस प्रकार व्यक्तियों के नाम आदि के आधार पर व्यक्तिपरक नाम रखे गये हैं। स्वयं भारतवर्ष का नाम - ऋषभदेव के पुत्र जंभरत के नाम पर पड़ा है। हमीरपुर जनपद में भी स्थान-नामों का नामकरण व्यक्तियों के नाम पर मिलता है, जिनका अपना विशेष महत्त्व रहा है।
 यथा - कीरतपुरा, जलालपुर, भीकमपुर, हल्ला, पंचमपुरा इत्यादि।

2- देवी-देवताओं के आधार पर स्थान-नाम :- विभिन्न देवी-देवताओं को पूजने की प्रथा भारतवर्ष की अति प्राचीन प्रथा है। बहुदेववाद यहाँ आरम्भ से ही प्रचलित रहा है। इसी प्रवृत्ति के कारण हमीरपुर जनपद में विभिन्न देवी-देवताओं के नाम पर आधारित स्थान-नामों का नामकरण हुआ है।

यथा- मनीयाँपुर, देवाँव, अछरैला, गौरा, शंकरपुर, सिक्नी इत्यादि।

3- ऋषियों एवं तपस्वियों के नाम पर आधारित स्थान-नाम :- ऋषि या तपस्वी लोग साधारण तया लोक से दूर अपना तपोवन अथवा आश्रम बनाते थे, और वही एकान्तवास करते हुये अपनी साधना में लीन रहते थे। इन स्थानों पर जब जनपद का विस्तार हुआ, तो इन स्थानों के नाम ऋषि या तपस्वियों के नाम पर रखे गये। बुन्देलखण्ड क्षेत्र विशेषकर ऋषियों की तपोभूमि रही है। जनपद हमीरपुर की तहसील राठ में चण्डौत गाँव का

नाम "च्यवन ऋषि" एवं जमौड़ी "जमदग्नि" ऋषि के नाम पर रक्खा हुआ बताया जाता है । "विशिष्ट मुनि" के नाम पर बसरिया नाम रक्खा गया है और कुलपहाड़ तहसील में जैतपुर भी इसी प्रकार का स्थान-नाम कहा जाता है ।

4- नवी, पैगम्बर एवं रसूल पर आधारित स्थान-नाम:- हमीरपुर जनपद पर मुस्लिम - शासकों के आक्रमण होते रहने एवं उनके शासन के कारण स्थान-नामों पर मुसलमानी प्रभाव स्पष्ट रूप से देखने को मिलता है । जनपद में मुसलमानों द्वारा उनके नवीं, पैगम्बर, रसूल इत्यादि के नामों के आधार पर स्थानों के नाम रखे गये हैं ।

यथा - अलीपुरा, कादीपुरा, सैदपुर, मुहम्मदपुर इत्यादि ।

5- पौराणिक एवं ऐतिहासिक पात्रों के नाम पर आधारित स्थान-नाम:- जनपद में विभिन्न स्थानों के नाम पौराणिक व्यक्तियों के नामों पर रखे गये हैं । कुछ स्थानों का नामकरण ऐतिहासिक घटना-च्छों के प्रति सजा प्रहरियों द्वारा ऐतिहासिक व्यक्तियों के नाम पर किया गया है ।

यथा - पिथीपुरा, सिन्दरपुरा, सुदामापुरी, मिटेनांज, करियापुर इत्यादि ।

6- प्रकृतिपरक स्थान-नाम:- जब से मानव के अन्तस्थल में चेतना का संवार हुआ, तभी से प्रकृति उसकी अनुगामिनी रही है । प्रकृति और पुरुष का साहचर्य अनादि है । भूमि के एक विस्तृत प्रांगण में जब कोई अपना निवास-गृह निर्मित करता है, उस समय प्रकृति का उन्मुक्त विस्तार ही उसके दृष्टिपटल में समाया रहता है । अतः प्रत्यक्ष या परोक्ष रूप से स्थान-नाम उससे अवश्य प्रभावित होते हैं और स्थानों का नामकरण इसी पर आधारित हो जाता है । हमीरपुर जनपद में इसी तरह कुछ स्थानों का नामकरण हुआ है।

यथा - कुंजौली, रूपनौल, सोहेला इत्यादि ।

7- भूमि की विशिष्ट प्रवृत्तियों पर आधारित स्थान-नाम:- कृषि हमीरपुर जनपद का मुख्य व्यवसाय है और इसी कारण भूमि की विशिष्ट प्रकृतियां यहां की आर्थिक रूप-रेखा

के निर्माण एवं स्थानों के नामकरण का प्रधान उपकरण रही है। भूमि की इन्हीं विशिष्ट प्रकृतियों के आधार पर जनपद में स्थान-नामों का नामकरण हुआ है।

यथा - कुर्रा, डौरा, ककरा, मारकुई, मुनी इत्यादि।

8- भौगोलिक स्थिति पर आधारित स्थान-नामः- सम्पूर्ण जनपद में भूमितल एक सा नहीं है। कुछ स्थान उँचाई पर एवं कुछ अत्यधिक नीचे के तल पर विद्यमान है। अतः इन्हीं स्थितियों से प्रभावित हमीरपुर जनपद में स्थानों के नाम मिलते हैं।

यथा-किसी उँचे टीले या भीटे पर बसे होने के कारण स्थान का नाम टिकरिया, टौरी पड़ा। किसी बस्ती के निकट पहाड़ आदि होने के कारण उसका नाम पहाड़ी, गिरवर, गिरौला, पहाड़िया एवं पहाड़पुरा इत्यादि पड़ा। बस्ती किसी जंगल के पास होने के कारण उसका नाम बीहट, नगारा डोंग आदि पड़ गया। इसी प्रकार अत्यन्त निकले तल पर बसे होने के कारण कोटरा, गहवरा एवं गहरौली पड़ा। इसके अतिरिक्त खदरा, खण्डौत, थलौरा, दूँका, टगरिया, माँचा इत्यादि भी इसी प्रकारके स्थान-नाम हैं।

9- वनस्पतियों पर आधारित स्थान-नामः- हमीरपुर जनपद में विभिन्न प्रकार के वृक्ष, वनस्पतियाँ, झाड़ी एवं घासों पाई जाती हैं। इन्हीं वृक्षों, वनस्पतियों आदि की - अधिकता या उपस्थिति के आधार पर स्थान-नामों का नामकरण हुआ है।

यथा- अकौना, ईगुई, कैथा, करौंदी, अमांवा, महूआबाँध, पिपरी, इमिलिया, सिरसा इत्यादि।

10- जल के विशिष्ट साधनों पर आधारित स्थान-नामः- सरिताओं का सरस, सजल प्रवाह मानव के शुष्क जीवन की नीरसता को धो डालने की ही चेष्टा है। इस रूप में आदिम युग का मानव अपनी सहयात्रा में भ्रमण करता हुआ बीहड़ कान्तारों से जब गुजरा

1- डा० श्रीमती यामिनी - स्थान-नामों का व्युत्पत्तिगत, ऐतिहासिक एवं सांस्कृतिक अनुशीलन, पृष्ठ - 74।

होगा, तो कल-कल निनादनी की अत्यन्त मधुर ध्वनि मौन स्कैतों द्वारा उसे अपनी ओर आकर्षित करती होगी । यही कारण है कि जनपद में प्रायः नदियों के अथवा जल के विशिष्ट साधनों के आधार पर रखे गये स्थान-नामों की बहुलता है । बुन्देलखण्ड जैसे शुष्क प्रदेश में नदियों, कुओं, तालाबों एवं पोखरों का विशेष महत्त्व है, जिनके आधार पर हमीरपुर जनपद में स्थानों के नाम रखे गये हैं ।

यथा- कुआँ खेरा, झिन्नावीरा, गुण्ड, नरवारा एवं बेहरका इत्यादि ।

11- पशु-पक्षियों पर आधारित स्थान-नामः- प्राचीन काल में जनपद में सघन जंगल होने के कारण विभिन्न प्रकार के जंगली जानवरों की प्रधानता रही है, जिनके नाम पर स्थानों के नाम पड़ गये हैं । इसके अतिरिक्त कुछ स्थान-नामों का नामकरण विभिन्न प्रकार के पशु-पक्षियों, कीट पतंगों इत्यादि के आधार पर हुआ है । जनपद में गोहाण्ड एवं भैसाय, भेड़ी, बछौरा, खिखारा, शेरगढ़, तिलसारस, म्पारेड़ी, भौरा डाँडा इत्यादि इसी प्रकार के स्थान-नाम हैं ।

12- विशिष्ट जाति या गोत्र पर आधारित स्थान-नाम :- प्राचीन युग जातीयता का युग था । जातीयता की प्रबल भावना से ग्रसित प्रत्येक जाति अपनी महत्त्वा व गौरव प्रतिपादित करने में संघर्षरत थी । ऐसे समय में ही जनपद में बहुत से स्थान-नामों का नामकरण जाति या गोत्र विशेष के आधार पर किया गया ।

यथा- टोला छंगारन, लोधीपुरा, अहरौरा, चमर्रा, नटर्रा, मोचीपुरा, बसोरा, बम्हनपुरा, चमरखाना, गड़रिया खेरा इत्यादि ।

13- प्रवृत्ति पर आधारित स्थान-नामः- हमीरपुर जनपद में अनेक स्थानों का नामकरण किसी विशेष प्रवृत्ति पर आधारित है, जिनसे वहाँ के स्थान विशेष की विशिष्ट प्रवृत्ति का परिचय प्राप्त होता है ।

यथा - बड़खेरा, बरगढ़ एवं बड़ा गाँव इत्यादि ।

14- स्थान परक स्थान-नाम:- हमीरपुर जनपद में कई स्थानों का नामकरण स्थान विशेष की स्थिति के कारण हुआ है। कालान्तर में इन स्थानों पर लोग बसते गये तथा उस स्थान को अत्यधिक महत्त्व प्राप्त हो गया।

यथा - कोठा, पारा^x, टौला, परा, गंज, पुरवा, खंरका, पूरा, खेरा^o, श्रीनगर इत्यादि।

15- प्रचलित-अन्ध-विश्वास पर आधारित स्थान-नाम:- कुछ स्थान-नाम जनपद में प्रचलित अन्ध-विश्वासों के आधार पर रक्खे गये हैं, जिनकी अपनी विशेष महत्ता है। इनमें हसनपुर-सेसा, आराजी धनपुरा, आराजी मुतनजिया, पधरी, आराजी सागर इत्यादि प्रमुख स्थान-नाम हैं।

16- विशिष्ट तिथि या राशि पर आधारित स्थान-नाम:- भारतवर्ष जैसे धर्म प्रधान देश में विभिन्न तिथियों की अपनी विशिष्ट भूमिका है। हमीरपुर जनपद में इन तिथियों एवं राशियों पर आधारित स्थान-नामों का नामकरण हुआ है।

यथा - बुधौरा, सौरा, बुधवारा, इत्यादि।

17- संख्या पर आधारित स्थान-नाम:- जनपद में कई स्थानों के नाम विभिन्न संख्याओं के आधार पर रक्खे गये हैं। संख्या पर आधारित स्थान-नाम जिले की प्रत्येक तहसील में विद्यमान हैं।

यथा - नौरंगा, अठांवा, नौहाई, पच्छुरा, पंचपहरा, छिकहरा, नौगवां, सत्गावां इत्यादि

18- व्यक्साय पर आधारित स्थान-नाम:- सम्पूर्ण जनपद में अति प्राचीन काल से ही - विभिन्न जातियों के लोगों के अपने अलग-अलग उद्योग-धन्धे रहे हैं, जिनके आधार पर - उनकी जीविकोपार्जन की व्यवस्था रहती थी एवं लाभ प्राप्त होता था। इन्हीं प्रमुख व्यक्सायों के आधार पर जिले में स्थान-नामों का नामकरण हुआ है।

यथा-लोहारी, रंगौलीबुर्जा, गौरहरी, मोचीपुरा इत्यादि।

x- "पारा" फारसी शब्द "पार-ए" का विकसित रूप माना गया है।

o - "खेरा" शब्द संस्कृत "खेट" का विकसित रूप है, जिसका अर्थ है-छोटा गाँव।

डा० सरयू प्रसाद अग्रवाल-अवध के स्थान-नामों का भाषा-वैज्ञानिक अध्ययन, पृष्ठ-236,

19-जनश्रुति पर आधारित स्थान-नाम:- जनपद के विभिन्न क्षेत्रों के अध्ययन व अनुशीलन में जनश्रुतियों की चर्चा एक महत्व पूर्ण प्रसंग है । कुछ जनश्रुतियां बड़ी रोचक और तथ्यपूर्ण हैं ।

यथा-कनकूआ ॥कुलपहाड़ तह0॥ के बारे में जनश्रुति है कि इस स्थान पर सबसे पहले एक ब्राम्हण को कनक^० की दक्षिणा दी गई थी और इसी कारण उसका नाम कनकूआ पड़ा । इसी प्रकार चुरारी ॥कुलपहाड़ तह0॥ के विषय में जनश्रुति है, कि इस स्थान के लोगों द्वारा एक बार चोरों का जमकर मुकाबिला करते हुए उनको बुरी तरह खंडेड़ा था, जिसके आधार पर ही स्थान का नामकरण कर लिया गया ।

20- अनुकरण के आधार पर स्थान-नाम:- अनुकरण प्राणिं मात्र की एक नैसर्गिक प्रवृत्ति है । हमीरपुर जनपद के स्थान-नामों में भी अनुकृत नामों का अभाव नहीं है । अनुकरण की प्रवृत्ति के आधार पर विभिन्न स्थानों के नाम पड़े हैं ।

यथा - अकौना-अकौनी, खेरा-खेरी, कैथा-कैथी नामक स्थान-नामों में क्रमशः अकौना के अनुकरण पर स्त्री लिंग बाची अकौनी , खेरा से खेरी एवं कैथा के आधार पर कैथी नाम रखे गये हैं ।

-----0-----

० - "कनक" अच्छी तरह शुद्ध एवं साफ किये हुए गेहूँ के आटा को कहते हैं ।

अध्याय ३ : स्थान-नामों के नामकरण की प्रक्रिया व प्रकृति

अध्याय 3 : स्थान-नामों के नामकरण की प्रक्रिया व प्रकृति

3-1 नामकरण की सामान्य प्रकृति: - प्रत्येक वस्तु के रूप-निरूपण में एक सुनिश्चित प्रक्रिया है। कोई व्यवस्था या क्रम ही उसे रूपायित करते हैं। सृजन की यही व्यवस्था बद्धमूल होकर प्रक्रिया या प्रकृति के नाम से अभिहित की जाती है। इसी प्रकार जब किसी नाम को गौरवमयी सत्ता प्रदान की जाती है, उसमें भी कोई क्रम, व्यवस्था या सुनिश्चित - धारणा अविच्छिन्न रूप से निहित रहती है। व्यक्ति वाक्य नाम की भांति वैधर्म्य और असंगति स्थान-नामों में नहीं पायी जाती है। उनमें एक संगति होती है। वे अपने परिवेशों व सन्दर्भों से सम्बद्ध होते हैं।¹

स्थान-नामों के नामकरण में प्रयुक्त शब्द और उसका अर्थ अपना विशेष महत्त्व रखते हैं। नगर विन्यास की संस्कृत कालीन योजनाओं से स्पष्ट होता है, कि स्थान-नामों के नामकरण का कोई निर्दिष्ट आधार होता है। संस्कृत में स्थान-नामों की रचना, योजना और व्यवस्था से सम्बन्ध रखने वाला विशाल साहित्य है। पुराणों में भी यथा-स्थान-नामों की व्युत्पत्तियाँ दी गई हैं। सम्पूर्ण विश्व सात द्वीपों में विभाजित है। इन द्वीपों के नाम प्रायः विशिष्ट कृगों एवं पादपों आदि के आधार पर रखे गये हैं।

प्रथम वार किसी व्यक्ति ने किस प्रकार किसी स्थान-नाम का नामकरण किया होगा। इससे सम्बन्धित प्रमाण उस युग के सुदीर्घ इतिहास में छिपे हुए हैं, किन्तु मनुष्य की जिज्ञासा शब्द और अर्थ के अन्वेषण सम्बन्ध की जानकारी प्राप्त करने हेतु विकल हो उठती है। इस हेतु कभी-कभी कल्पना का भी सहारा लेना पड़ता है। कभी-कभी किसी मूल घटना के आधार पर रखे गये नाम की घटनायें कालकवलित हो जाती हैं और उनके स्थान पर नवीन कपोल-कल्पित घटनाओं का आश्रय ले लिया जाता है। इस प्रकार स्थान-नामों से सम्बन्धित मूल घटना प्रायः विलीन हो जाती है और नामकरण का एक नया रूप हमारे सम्मुख प्रस्तुत हो जाता है। स्थान-नामों के गहन अध्येता पाश्चात्य लेखक -

1- डा० श्रीमती श्री यामिनी - स्थान-नामों का व्युत्पत्तिगत, ऐतिहासिक एवं सांस्कृतिक अनुशीलन, पृष्ठ - 17।

जार्ज स्टीवर्ट का कथन है, कि स्थान-नाम केवल साक्ष्य, प्रतीक या स्केत मात्र होते हैं। शब्दों के द्वारा वह मूल घटना का स्केत तो करते हैं, परन्तु घटना का मूल केन्द्र क्या था? इसकी पूरी सही जानकारी नहीं प्राप्त होती है। जार्ज स्टीवर्ट ने स्थान-नामों के अति प्राचीन रूप का बड़े रोचक ढंग से वर्णन किया है। आदि कालीन प्राचीन युग में मानव कबीलों के रूप में एक स्थान से दूसरे स्थान तक अपने आवास की व्यवस्था हेतु घूमते थे। इन कबीलों में से कोई एक कुशल व्यक्ति आगे भेज दिया जाता था, जो पीछे आने वाले लोगों को आगे के स्थान की स्थिति से अवगत कराता था और अनजाने में ही उस स्थान की विशेषताओं का सूचक कोई स्वतः स्फूर्त शब्द उस स्थान विशेष के लिए रूढ़ हो जाता था। इस प्रकार स्थान-नामों के नामकरण का जन्म हुआ।

पाणिनि के अनुसार वैदिक साहित्य में केवल जनो का उल्लेख मिलता है, जनपदों का नहीं। वे जनो को विकास की प्रारम्भिक अवस्था मानते हैं। उस समय जन एक अविभक्त इकाई के रूप में गतिमान अवस्था में थे। जन के अन्तर्गत स्वतंत्र कुलों की संख्या बढ़ती गई और उनका जीवन भूमि से सम्बन्धित होने लगा। वे अपनी गतिमान वृत्ति को छोड़कर किसी एक स्थान पर स्थायी रूप से बसने लगे। वहीं से जनपद के विकास का प्रारम्भ हुआ। जिस प्रदेश में जन का सन्निवेश हुआ, वह प्रदेश जनपद कहलाया। पाणिनि के अनुसार जनपद के विकास की चार अवस्थाएँ निर्धारित की गई हैं—१॥ जन २॥ कुल ३॥ जनपदिन ४॥ जनपद। यूनान में "पुर" राज्यों के विकास की भी लगभग यही चार अवस्थाएँ थीं। सबसे पहले घुमन्तू कबीलों का युग था, वे जन कहलाते थे, परन्तु जन समय पाकर स्थान विशेष पर बस गया। वहाँ उसका पद या ठिकाना "जनपद" कहलाया।

प्रायः जनपदों के नाम पर प्रकृतियों के नामकरण की प्रथा रही है। कभी-कभी नामों के आधार पर शब्दों का जन्म हो जाता है, चाहे वह व्यक्ति वाचक नाम

हो या स्थान-नाम । व्यक्ति या स्थान के लिए प्रयुक्त नाम उस व्यक्ति या स्थान की विशेषताओं को अपने में समाहित कर अर्थ का विस्तार करता है । हमीरपुर जनपद में श्रीनगर , कुँजौली इत्यादि इसी प्रकार के स्थान-नाम हैं । इसके अतिरिक्त किसी स्थान विशेष के नाम पर भी शब्द उत्पन्न हो जाते हैं । जैसे :- मिश्री मिश्र देश की उपज है, सुर्ती का उत्पादन केन्द्र सूरत नगर था । चीनी सर्वप्रथम यहाँ चीन से आई थी, सैंधानमक मूलतः सिन्धु का बदला हुआ रूप है । इसी प्रकार विभिन्न प्रकार के वस्त्रों , जैसे:- कश्मीरी ऊनी कपड़ों का नाम काश्मीर पर, कैल्को कपड़े का नाम कालीक्ट नगर के नाम पर तथा जीन कपड़ा जिनोवा पर आधारित है ।

विभिन्न भाषाओं पर भी स्थान-नामों का स्पष्ट प्रभाव पड़ता है । जैसे :- बुन्देलखण्ड में "बुन्देली" बोली जाती है । बघेल खण्ड में "बघेली" का प्रयोग होता है । इसी प्रकार अवध में "अवधी" तथा नागपुर में "नागपुरी" बोली जाती है । विभिन्न - ग्रन्थों या महा काव्यों के नामों में भी स्थान-नामों का प्रयोग हुआ है । यथा पंचवटी स्थान के नाम पर श्री मैथिलीशरण गुप्त द्वारा रचित "पंचवटी" तथा भारतदेश के नाम पर कवि व्यास द्वारा "भारत" ग्रन्थ लिखा गया ।

भौगोलिक परिस्थितियों का भी स्थान-नामों के नामकरण पर विशेष प्रभाव पड़ता है । हमीरपुर जनपद के विभिन्न स्थान-नामों का नामकरण अनेक नदियों, भूमि, वनस्पतियों , पहाड़, वन, सूर्य, चन्द्र इत्यादि पर आधारित हैं । यथा - रकौरा, सिमरिया, सौरा, पहाड़िया इत्यादि स्थान-नाम वहाँ की भौगोलिक परिस्थितियों के परिणाम हैं ।

3-2 नामकरण की व्युत्पत्तिगत प्रकृति:- नामकरण की व्युत्पत्तिगत प्रकृति के अन्तर्गत स्थान-नामों के उदभव व विकास का अध्ययन किया जाता है । प्रत्येक वस्तु की उत्पत्ति का कोई मूल श्रोत अवश्य होता है । भाषा भी पूर्णतया इसी पर आधारित है । भाषा गतिशील है, अतः उसकी गतिशीलता में विकास और ह्रास दोनों हो सकते हैं । शब्द भी

अपने मूल श्रोत से निस्सृत होकर अपनी मूल परम्परा को अक्षुण्ण रखते हैं। व्युत्पत्तिगत प्रकृति के अन्तर्गत स्थान-नामों के रूप में प्रयुक्त होने वाले शब्दों की ऐतिहासिक परम्परा परिवर्तित क्रमों, रूपों तथा अर्थ का अध्ययन किया जाता है। कभी-कभी शब्द अपने मूल अर्थ को त्याग कर पारिभाषिक अर्थ ग्रहण कर लेते हैं, जो मूल अर्थ से भिन्न होते हैं।¹

स्थान-नामों के नामकरण में प्रयुक्त शब्दों में यह प्रवृत्ति स्पष्ट रूप से दिखाई देती है। स्थान-नाम मुख्यतया लोक की संस्कृति है। लोक के जन समूह में ही उनका विकास और द्वास होता है। अतः स्थान-नामों के नामकरण में तत्कालीन प्रायोगिक अर्थ का विशेष महत्त्व है।

भर्तृहरि के अनुसार शब्दों के अर्थ विनिश्चय में धात्वर्थ आदि का तन्त्रिक भी योग नहीं रहता है। धातु की कल्पना का महत्त्व केवल मूल्यार्थ की स्वीकृति के रूप में ही है। शब्दों में किसी अर्थ का योग लोक प्रसिद्धि के कारण हो जाता है। यह लोक प्रसिद्धि ही उनकी गौणता व मुख्यता का प्रमुख कारण है, जो स्वतः कुछ कारणों पर आधारित रहती है, जिनमें प्रतिभा, प्रयोग, अभ्यास और विनियोग प्रमुख हैं।² इसके लिए लिये स्थान-विशेष के बाह्य सन्दर्भों एवं परिवेशों का अध्ययन आवश्यक है।

लोक भाषा और परिनिष्ठित साहित्यिक भाषा में अन्तर होता है। अभिजात वर्ग के लोग प्रायः भाषा के स्वरूप को सुरक्षित रखते हैं, परन्तु अशिक्षित वर्ग द्वारा भाषागत परिवर्तन की आशंका रहती है। भारतदेश एक विशाल जनपदीय क्षेत्र है, जिसमें शिष्ट, सुचि एवं कलापूर्ण प्रयोक्ताओं की संख्या अपेक्षाकृत अल्प है। नाम प्रायः उच्चरित अवस्था में अधिक संचरण करते हैं, अतः नाम के उच्चारण में जन व्युत्पत्ति का अधिक प्रभाव पड़ता है। जन व्युत्पत्ति के कारण ही स्थान-नामों में उल्लेखनीय -

1- डा० श्रीमती यामिनी-स्थान-नामों का व्युत्पत्तिगत, ऐतिहासिक एवं सांस्कृतिक अनुशीलन, पृष्ठ - 25 ।

2- यास्क प्रणीतस निरुक्तस, पृष्ठ - 160 ।

परिवर्तन हो जाते हैं, परन्तु ऐसा केवल क्लिष्ट नामों के साथ ही होता है। यथा- ग
हमीरपुर जनपद में मुस्करा, भरौली आदि इसी प्रकार के स्थान-नाम हैं। इन स्थान- हते
नामों के भाषा वैज्ञानिक एवं जन उच्चरित रूप में अन्तर है।

कभी-कभी लम्बे स्थान-नामों में ऐसे ध्वनिगत परिवर्तन होते हैं, जिसे कि
नाम अपने पुराने रूप को त्यागकर एक नया रूप ले लेते हैं। जैसे - पाश्चात्य देश में
एक स्थान का नाम "ब्लूडी प्वाइंट" है, जब कि उस स्थान का नाम दो व्यक्तियों के
साधारण झाड़े के कारण पड़ोसी व्यक्तियों द्वारा रक्खा गया और वहां रक्त की एक
बूंद भी नहीं गिरी।¹ ध्वनि साम्य के कारण अनेक स्थान-नाम अपना नवीन अस्तित्व
ग्रहण करते हैं। जैसे - कुछ लोग गान्धार को आज कल का कन्दहार मानते हैं। यह
पहिचान ध्वनि साम्य के कारण ही की गई है। गान्धार महाभारत के गन्धर्व देश का ग
अर्थ पाठ है, जब कि कन्दहार "अलक्सार्द्रियां" का परिवर्तित रूप है। अलक्संदर नामक
व्यक्ति ने अलक्सार्द्रियां नगरी बसाई। अलक्सार्द्रियां घिसकर अलकन्द हो गया। संस्कृत
में जिले को आहार कहते हैं। अलकन्द प्रदेश का अलकन्दहार कहलाया और वही नाम
आगे कन्दहार हो गया।² इस प्रकार गान्धार और कन्दहार दो प्रथक-प्रथक स्थान हैं,
पर ध्वनि साम्य ने उन्हें एक बना दिया।³

स्थान-नामों के लिये प्रयुक्त शब्दों के ध्वनि परिवर्तन में न केवल जनव्युत्पत्ति
का हाथ रहता है, बल्कि भ्रामक व्युत्पत्ति भी महत्त्वपूर्ण स्थान रखती हैं। इसी कारण
कभी-कभी एक ही स्थान-नाम के नामकरण में विभिन्न व्युत्पत्तियां प्रचलित हो जाती
हैं। कई विद्वान खुलौटी का अर्थ छालेनीचे स्थान से लगाते हैं। विलासपुर रिपोर्ट सन्
1866 के अनुसार बत्तीसाढ़ को खुलौटी कहा जाता है। वे खुलौटी शब्द की व्युत्पत्ति

1- जार्ज टर्किंग्ट - नैम्स ऑन दी लैण्ड, पृष्ठ - 65 ।

2- नागरी प्रचारिणी पत्रिका संवत् 2018, पृष्ठ - 14 ।

3- डा० श्रीमती यामिनी-स्थान-नामों का व्युत्पत्तिगत, ऐतिहासिक एवं सांस्कृतिक
अनुशीलन, पृष्ठ - 28 ।

कूल ॥बहुत॥ से मानते है । उनका कहना है, कि यह वह देश है, जहां से बंगारा लोग बैलों के द्वारा अतिशय धन लाते हैं , वे इसे खुलौटी अर्थात् अतिशय उपज की भूमि कहते हैं । इसके विरुद्ध हमारे विद्वान लेखकों का मत है, कि 'खलौटी' शब्द की व्युत्पत्ति रायपुर की प्राचीन राजधानी अल्क वाटिका से माननी चाहिए ।¹

स्थान-नामों की व्युत्पत्तिगत प्रकृति नामों की प्राचीनता पर भी प्रकाश डालती है । स्थान-नामों में प्रयुक्त प्रत्यय व परस्पर स्वयं कालविशेष के सात्त्विक हैं । वैदिक काल में 'पुर' पद का प्रयोग बड़े-बड़े नगरों के लिए होता था, परन्तु बाद में यह छोटे - छोटे ग्रामों के लिए भी प्रयुक्त होने लगा । प्राकृतकाल में यही 'पुर' 'उर' में परिवर्तित हो गया, जिसका हमीरपुर जनपद के स्थान-नामों में भी पर्याप्त प्रयोग हुआ है ।



1-डा० भालचन्द्र रावत तैलांग - छत्तीस गढ़ी, भतरी, हल्दी बोलियों का भाषा-वैज्ञानिक अध्ययन , पृष्ठ - 12 ।

**अध्याय ४ : स्थान-नामों का पद, पदांश व ध्वनिपरक अध्ययन
तथा आक्षरिक स्वरूप**

अध्याय 4 : स्थान-नामों का पद, पदांश व ध्वनिपरक अध्ययन तथा आक्षरिक स्वरूप

4-1. स्थान-नामों में प्रयुक्त प्रत्ययः - स्थान-नामों की अध्ययन पद्धति व्यक्ति-नामों की

अध्ययन पद्धति से भिन्न है । मूल शब्द के साथ निवास वाचक पद या पदांश का संश्रय नाम को स्थान-नाम की साभिप्रायता से युक्त करता है । पाणिनि के अनुसार व्याकरण की माँग है, कि निवास के विशेष अर्थ को प्रकट करने के लिए मूल शब्द में प्रत्यय लगाना अत्यन्त आवश्यक हो जाता है । साथ ही उनका यह मत है, कि स्थान-नामों में प्रत्यय लगाना तो अवश्य है, परन्तु कहीं-कहीं उसका लोप हो जाता है ।¹

स्थान-नामों में प्रयुक्त प्रत्यय क्षेत्र विशेष की भाषा, काल, संस्कृति तथा धर्म आदि विशिष्टताओं को अन्तर्भूत किये हुये विविध स्थितियों का ज्ञान कराते हैं । रूप-रचना की दृष्टि से हमीरपुर जनपद के स्थान-नामों को यौगिक, सामासिक, एकपदीय, द्विपदीय एवं बहुपदीय आदि प्रकरणों में सीमा बद्ध किया जा सकता है । स्थान-नामों में प्रायः पूर्व पद की अपेक्षा परपद का प्रयोग अधिक होता है । नामों की यह प्रवृत्ति हमीरपुर जनपद के स्थान-नामों में भी प्रतिलिखित है । प्रारम्भिक अवस्था में हमीरपुर - जनपद के स्थान-नामों में प्रयुक्त प्रत्यय अर्थ से संयुक्त संशुक्त पद थे, परन्तु शनैः शनैः घिस-घिस कर यह निवास वाचक पद या पदांश प्रत्ययवत रूढ़ हो गये । स्थान-नामों में प्रयुक्त प्रत्यय प्रायः निवास वाचक पद या पदांश के परिवर्तित रूप हैं । राहुल सांकृत्यायन के अनुसार स्थान-नामों में प्रयुक्त प्रत्यय का प्रायः निवास वाचक पद या पदांश से सम्बन्ध होता है । अतः स्थान-नामों के अध्ययन के क्षेत्र में प्रत्ययों का मूल निवास वाचक पद या पदांश में खोजा जा सकता है ।

हमीरपुर जनपद के यौगिक स्थान-नामों के अन्तर्गत कुछ स्थान-नाम प्रत्यययुक्त तथा कुछ उपसर्ग युक्त हैं । यौगिक स्थान-नामों में प्रकृति प्रत्यय का समन्वय होता है।

हमीरपुर जनपद के स्थान-नामों में निम्न प्रत्ययों का संयोग हुआ है :-

4-1-1 आ - स्थान-नामों में प्रयुक्त यह प्रत्यय संस्कृत 'आकाय' का परिवर्तित रूप है, जिसका अर्थ है, निवास-स्थान ।¹ जनपद के विभिन्न स्थान-नामों के अन्त में "आ" प्रत्यय जुड़कर नामकरण हुआ है । यथा - अतरा

पिपरा

4-1-2 आना - यह प्रत्यय संस्कृत "आणि" का विकसित रूप है जिसका अर्थ है, किनारा हद या सीमा । इसका प्रयोग जनपद के विभिन्न स्थान-नामों में हुआ है।

यथा - बराना

घटकाना

4-1-3 आर,आरा,आरी,आई- ये प्रत्यय संस्कृत "अवार" के परिवर्तित रूप हैं, जिसका अर्थ नदी के इस ओर का किनारा होता है ।² आर,आरा,आरी,आई का विकास - क्रम इस प्रकार है-

सं० अवार > वार > आर > आरा

सं० अवार > वारी > आरी > आई

हमीरपुर जनपद में आर प्रत्यान्त स्थान-नाम पुलिा वाची एवं आरी प्रत्यान्त स्त्रीलिङ्ग वाची नाम हैं ।

यथा- पचारा

रिछारा

सतारी

सुकलारी

इसी प्रकार अतरार एवं उमराई क्रमशः 'आर' और 'आई' प्रत्यान्त स्थान-नाम हैं।

1- डा० श्रीमती ॥ यामिनी - स्थान-नामों का व्युत्पत्तिगत, ऐतिहासिक एवं सांस्कृतिक अनुशीलन , पृष्ठ - 33

2- श्री मोनियर मिलरर्स - संस्कृत इंग्लिश डिक्शनरी, पृष्ठ - 104

4-1-4 आला- यह स्थान-नाम वाक्य प्रत्यय है, जिसका सम्बन्ध संस्कृत "आलय" ॥ घर ॥ से होता है ।¹ जनपद में आला प्रत्यय युक्त स्थान-नाम अल्प मात्रा में प्राप्त होते हैं ।

यथा- जलाला - जल + आलय ॥ घर ॥

4-1-5 इया- "इया" प्रत्यय के कर्तृवाक्य संज्ञा, गुणवाक्य विशेषण, देशवासी वाक्य शब्द, संज्ञाओं के लक्ष्यता बोधक आदि पद निष्पन्न होते हैं।² इया प्रत्यय का विकास संस्कृत इय, ईय या इक से माना गया है ।³ प्रत्यय की उत्पत्ति क्रमशः सं० इक > प्रा० अप० इअ > आ से हुई है । लक्ष्यता बोधक इया की व्युत्पत्ति सं० इका, स्त्रीलिङ्ग प्रत्यय तथा गुणवाची विशेषण का विकास सं० इक से माना गया है ।⁴

हमीरपुर जनपद के स्थान-नामों में यह प्रत्यय बहुलता से मिलता है ।

यथा - उमरिया
इटलिया
कुम्हरिया

4-1-6 ई - यह आधुनिक भारतीय आर्य भाषाओं का सर्वाधिक प्रचलित प्रत्यय है ।⁵ इस प्रत्यय से क्रिया शब्दों से भाव वाक्य तथा करणवाक्य संज्ञायें, संज्ञाओं से विशेषण, लक्ष्य व्यापार वाक्य व भाव वाक्य संज्ञायें और संख्यावाक्य विशेषणों से समुदाय वाक्य तथा भाव वाक्य संज्ञायें निर्मित होती हैं ।⁶

1- डा० श्रीमती उषा चौधरी-मुरादाबाद जिले के स्थान-नाम: एक भाषा वैज्ञानिक - अध्ययन, पृष्ठ - 96 ।

2- डा० उदयनारायण तिवारी - हिन्दी भाषा का उद्गम और विकास, पृष्ठ-404, 405

3- डा० धीरेन्द्र वर्मा-हिन्दी भाषा का इतिहास, पृष्ठ - 234

4- डा० उदयनारायण तिवारी - हिन्दी भाषा का उद्गम और विकास, पृष्ठ-405

5- डा० धीरेन्द्र वर्मा-अवधके स्थान-नाम, पृष्ठ - 177

6- डा० उदयनारायण तिवारी - हिन्दी भाषा का उद्गम और विकास, पृष्ठ - 405

संस्कृत के कई प्रत्ययों का विकास हिन्दी 'ई' रूप में होने से इसका प्रयोग क्षेत्र बहुत विस्तृत है। उदाहरण के लिए सं० इन, ईय, इक तथा स्त्रीलिङ्ग वाची 'ई' प्रत्यय का विकास भी संस्कृत इक से हुआ है। कुछ संज्ञाओं में यह संस्कृत के तत्सम 'ई' प्रत्यय के रूप में भी प्राप्त होता है।

हमीरपुर जनपद के स्थान-नामों में 'ई' प्रत्यय का प्रयोग इस प्रकार हुआ है।
 यथा - पिपरी
 उमरी

4-1-7 इल - "इल" प्रत्यय संस्कृत के "इला" का परिवर्तित रूप है, जिसका अर्थ पृथ्वी होता है। हमीरपुर जनपद में इटायल तथा सरीला 'इल' प्रत्यान्त स्थान-नाम हैं।

यथा - इटायल - इष्ट > इष्टक > इट + इल

सरीला - सिल्लल + इला

4-1-8 उआ, उवा, औवा - उआ प्रत्यय से अनेक संज्ञा एवं विशेषण पद निष्पन्न होते हैं। इसका सम्बन्ध सं० उक > प्रा० उअ से है।¹ जो हिन्दी में उआ दीर्घ रूप में आया है। दि
 जनपद के विभिन्न स्थान-नामों में इनका प्रयोग इस प्रकार हुआ है।

यथा - रिस्आ
 कनकूआ
 किल्हौवा

4-1-9 उ - इस प्रत्यय की व्युत्पत्ति डा० धीरेन्द्र वर्मा, हार्नेलि के मतानुसार संस्कृत 'क' सहित 'कू' से मानते हैं। 'कू' प्रा० ऋ व उ में मानते हैं, जो आगे चलकर 'उ' या 'ऊँ' हो जाता है।² इस प्रत्यय से स्वभाव व गुणवाची संज्ञायें निष्पन्न होती हैं।

हमीरपुर जनपद में केवल एक स्थान-नाम में इस प्रत्यय का प्रयोग हुआ है।

यथा - ककरउ - कंकड़ > ककर + उ

1- डा० उदयनारायण तिवारी - हिन्दी भाषा का उद्गम और विकास, पृष्ठ-405

2- डा० धीरेन्द्र वर्मा - हिन्दी भाषा का इतिहास, पृष्ठ - 228

4-1-10 ऐरा, ऐरी - ऐरा, ऐरी प्रत्यय संस्कृत "इरा" का परिवर्तित रूप है, जिसका अर्थ है पृथ्वी या भूमि।¹ हमीरपुर जनपद में इन प्रत्ययों का प्रयोग निवास सूचक अर्थ में हुआ है। यथा -

खेरा - ऋ ष्ट > ष्ट + इरा
 बड़ेरा - ऋ ष्ट > वड़ + इरा
 कनेरी - ऋ ष्ट > कन + इरा

भार
को
का

4-1-11 एठा - एठा प्रत्यय संस्कृत "कच्छक" का परिवर्तित रूप है, जिसका अर्थ "स्थान" होता है।² जनपद में बहुत ही कम स्थान-नाम "एठा" प्रत्यय युक्त हैं -

यथा - बरकेठा - ऋ ष्ट > बड़ + कच्छक

4-1-12 ऐड़ा, ऐड़ी - हिन्दी के ऐड़ा, ऐड़ी प्रत्यय की व्युत्पत्ति 'ऐरा' के सदृश संस्कृत से ही मानते हैं।³ अतः 'ऐड़ा' प्रत्यय को भी हम "इरा" का रूपान्तर "आ" पुलिंवाची तथा "ई" स्त्रीलिंवाची प्रत्यय युक्त मान सकते हैं।

जनपद के स्थान-नामों में ऐड़ा, ऐड़ी प्रत्यय इस प्रकार प्रयुक्त हुए हैं।

यथा - सरसेड़ा - ऋ ष्ट > सिरस + इरा
 मगरेड़ी - ऋ ष्ट > मकर + इरा

4-1-13 ऐन, ऐना, ऐनी - इन प्रत्ययों का विकास क्रमशः संस्कृत, प्राकृत व हिन्दी में अयन > अयण > ऐन के रूप में हुआ है। "अयन" का अर्थ होता है घर⁴ यह आवास बोधक प्रत्यय है। ऐना तथा ऐनी, ऐन प्रत्यय के ही "आ" व "ई" ध्वनि युक्त रूपान्तर हैं, जो हमीरपुर जनपद के निम्न स्थान-नामों में प्राप्त होते हैं।

यथा - सिधिन
 सेना
 पुरेनी

- 1- डा० श्रीमती यागिनी-स्थान-नामों का व्युत्पत्तिगत, ऐतिहासिक एवं सांस्कृतिक अनुशीलन, पृष्ठ - 36
- 2- डा० बासुदेव शरण अग्रवाल - पाणिनि कालीन भारतवर्ष, पृष्ठ - 79
- 3- डा० धीरेन्द्र वर्मा - हिन्दी भाषा का इतिहास, पृष्ठ - 236
- 4- डा० धीरेन्द्र वर्मा - अवध के स्थान - नाम, पृष्ठ - 15

4-1-14 एटा, ऐठा- इन प्रत्ययों का विकास संस्कृत "आवेष्ट" से हुआ है, जिसका अर्थ होता है आवृत्त करना ।¹ इन प्रत्ययों का प्रयोग जनपद के केवल दो स्थान-नामों में हुआ है ।

यथा - लेटा
कूनेठा

4-1-15 एल, ऐला, ऐली- इन प्रत्ययों का सम्बन्ध संस्कृत प्रत्यय 'इल' प्रा० इल्ल > एल से माना गया है ।² सं० इला का अर्थ पृथ्वी होता है । अतः स्थान-नामों में भी यह प्रत्यय भू-खण्ड धोक्त है । ऐला व ऐली में क्रमशः 'आ' तथा 'ई' ध्वनियाँ क्रमशः पुलिं व स्त्रीलिं बोधक हैं । इन प्रत्ययों से युक्त कतिपय स्थान-नाम निम्न हैं ।

यथा - बरेल
बसेला
कुसमेली

4-1-16 ओखर - इस प्रत्यय की व्युत्पत्ति सं० 'पुष्कर' से मानते हैं । इसका विकास क्रम इस प्रकार है - सं० पुष्कर > पोखर > ओखर । हमीरपुर जनपद के स्थान-नामों में इसका प्रयोग हुआ है ।

यथा - बड़ोखर
झलोखर

4-1-17 औली, औल, औला, आली - औली प्रत्यय संस्कृत "अवली" का परिवर्तित रूप है, जिसका अर्थ होता है पंक्ति अथवा समूह ।³ औल, औला भी 'अवली' से ही सम्बन्धित हैं । स्थान विशेष की बोली के आधार पर शब्दों का विभिन्न रूपों में विकास होता है । अतः 'औली' प्रत्यय के ही विभिन्न रूपान्तर क्रमशः औली, औला, औल, औला आदि रूपों में प्राप्त होते हैं ; जो देशज प्रत्ययों के रूप में हिन्दी की श्रीवृद्धि करते हैं । इनमें -

1- डा० श्रीमती उषा चौधरी-मुरादाबाद जिले के स्थान-नाम: एक भाषा वैज्ञानिक अध्ययन, पृष्ठ - 99

2- डा० उदयनारायण तिवारी-हिन्दी भाषा का उदगम और विकास, पृष्ठ - 406

3- डा० श्रीमती उषा चौधरी-मुरादाबाद जिले के स्थान-नाम: एक भाषा वैज्ञानिक अध्ययन, पृष्ठ - 95

अन्तर केवल इतना है कि "औली" तथा "ओली" प्रत्यय स्त्रीलिंग वाचक हैं, जबकि "ओला" व "ओला" पुलिंग वाचक हैं ।

"आली" भी समूहवाचक प्रत्यय है, जिसका सम्बन्ध संस्कृत "अवली" से ही माना गया है । कहीं - कहीं इसका सम्बन्ध सं० "अली" से भी जोड़ा जाता है, परन्तु हमीरपुर जनपद के स्थान-नामों में यह आली रूप में ही प्राप्ता होता है, अली रूप में नहीं । इस वर्ग के अन्य प्रत्ययों की भाँति इसकी व्युत्पत्ति भी "अवली" से ही उचित प्रतीत होती है । हमीरपुर जनपद के स्थान-नामों में इन प्रत्ययों का प्रयोग इस प्रकार हुआ है ।

यथा - औली - गहरौली
 धुरौली
 औल - मगरौल
 बागौल
 औला - गिरौला
 जरौला
 आली - रिठाली

4-1-18 औना, औनी - औना, औनी प्रत्यय संस्कृत "अवनि" के विकसित रूप हैं, जिसका अर्थ भू-खण्ड होता है।² हमीरपुर जनपद के स्थान-नामों में इसका प्रयोग निवास बोधक के प्रत्यय के रूप में हुआ है ।

यथा- अकौना - अर्क > अक + अवनि
 भिलौनी - भिल्ल > भिल + अवनि

4-1-19 और, औरा, ओरा, औरी - "और" शब्द सामान्यतः संस्कृत "अपर" से विकसित एक संयोजक शब्द है, परन्तु स्थान-नामों में इसका प्रयोग "पर" प्रत्यय के रूप में किया जाता है । इस दृष्टि से इसे "पुर" का विकसित रूप मानते हैं।³ "पुर" की प्र अ उ र

1- डा० उदयनारायण तिवारी-हिन्दी भाषा का उद्गम और विकास, पृष्ठ -403

2- डा० श्रीमती श्यामिनी-स्थान-नामों का व्युत्पत्तिगत, ऐतिहासिक एवं सांस्कृतिक-अनुशीलन, पृष्ठ - 37

3- डा० श्रीमती उषा चौधरी - मुरादाबाद जिले के स्थान-नामः एक भाषा-वैज्ञानिक-अध्ययन, पृष्ठ - 97

ध्वनियों में अन्तिम तीन ध्वनियों का अ उ र - 'और' रूप में विकास हुआ है । ओरा औरा, औरी प्रत्ययों का विकास 'और' प्रत्यय से ही हुआ है ।

जनपद के स्थान-नामों में इनका प्रयोग इस प्रकार हुआ है ।

यथा - और - इकौर
 ओरा - कैथोरा
 औरा - इरौरा
 औरी - बम्हौरी

4-1-20 औत - औत प्रत्यय संस्कृत " आवर्त " का परिवर्तित रूप है, जिसका अर्थ बस्ती या घनी आबादी है।¹ इसका प्रयोग हमीरपुर जनपद के केवल एक ही स्थान-नाम में हुआ है ।

यथा - छण्डौत छण्ड + आवर्त

4-1-21 ओई- यह संस्कृत 'वर्ती' का परिवर्तित रूप है, जिसका अर्थ है-स्थिर रहने वाला। इसका विकास क्रम इस प्रकार है ।

सं० वर्ती > आती > ओती > ओई

'ओई' प्रत्यय जनपद के केवल एक ही स्थान-नाम में प्रयुक्त हुआ है ।

यथा - छोई

4-1-22 औंद, ओंदा, औधा- औंद प्रत्यय संस्कृत " पद्र " का परिवर्तित रूप है, जिसका अर्थ गांव होता है ।² बुन्देली में इसी 'औंद' का ध्वनि साम्य के कारण 'ओंदा' तथा 'औधा' हो गया है ।

हमीरपुर जनपद के केवल एक एक स्थान-नाम में इन प्रत्ययों का प्रयोग हुआ है-

यथा- औंद - गहलोंद
 ओंदा - पिपरोंदा
 औधा - सिकरौधा

1- श्री रामचन्द्र वर्मा - मानक हिन्दी कोश , पृष्ठ 19

2- डा० श्रीमती यामिनी-स्थान-नामों का व्युत्पत्तिगत, ऐतिहासिक एवं सांस्कृतिक - अनुशीलन, पृष्ठ - 37 ।

4-1-23 का,की - डा० चर्जी के अनुसार यह 'अत्/अन्त' वाले क्रिया रूपों में 'कृत' के योग से बना था। प्राकृत में 'अक्' रूप मिलता है, अतः इसकी व्युत्पत्ति संस्कृत "कृत" से मानी जा सकती है।¹ 'क' और 'अक्' की व्युत्पत्ति सं० 'कृत' से तथा इस पर अ-क् का प्रभाव भी हो सकता है। यह विशेषणिय तथा स्वार्थी प्रत्यय है।² हमीरपुर जनपद के स्थान-नामों में 'का', 'की' प्रत्यय कम मात्रा में प्रयुक्त हुए हैं। इनमें 'का' प्रत्यय पुलिंश तथा 'की' प्रत्यान्त स्त्रीलिंश शब्द है।

यथा - बेहरका

छपकी

4-1-24 करा,करी- स्थान-नामों में प्रयुक्त करा,करी प्रत्यय सं० "खे" का परिवर्तित रूप है, जिसका विकास क्रम इस प्रकार है।

सं० खे > खेड़ा > खेरा > खरा > करा > करी

हमीरपुर जनपद के अत्यन्त कम स्थान-नामों में ही 'करा', 'करी' प्रत्यय प्रयुक्त हुए हैं। यथा -

मुस्करा

सिकरी

4-1-25 खर, खरी - ये प्रत्यय भी संस्कृत "खे" के ही परिवर्तित रूप हैं, जिसका विकास क्रम इस प्रकार है।

सं० खे > खेड़ा > खेरा > खरा > खरी > खर

हमीरपुर जनपद के स्थान-नामों में इनका प्रयोग इस प्रकार हुआ है -

यथा - जराखर

विदोखरी

4-1-26 गाँ, गुवाँ, वाँ, याँ - ये समस्त प्रत्यय संस्कृत "ग्राम" के परिवर्तित रूप हैं, जो जनपद के विभिन्न स्थान-नामों में प्रयुक्त हुए हैं।³

1-डा० धीरेन्द्र वर्मा-अवध के स्थान-नाम, पृष्ठ-187।

2-डा० उदयनारायण तिवारी - हिन्दी भाषा का उद्गम और विकास, पृष्ठ-409

3-डा० श्रीमती यामिनी - स्थान-नामों का व्युत्पत्तिगत, ऐतिहासिक एवं सांस्कृतिक-अनुशीलन, पृष्ठ - 38

यथा - गवां - करगवां
 गुवां - सत्गुवां
 वां - भिलवां
 यां - पुरैनियां

4-1-27 ना, नी - इन प्रत्ययों के सम्बन्ध में हार्नले का मत मान्य है । उनके मतानुसार ना, नी प्रत्ययों का सम्बन्ध संस्कृत "अनीय" प्रा० अणञ् से जोड़ा गया है । इसी मत को डा० धीरेन्द्र वर्मा ने भी माना है । स्त्रीलिङ्ग बोधक बहुत सी संज्ञाओं में संस्कृत 'इन' का भी प्रभाव माना जाता है ।¹ 'ना' प्रत्यय पुलिङ्ग तथा 'नी' प्रत्यय स्त्रीलिङ्ग द्योतक है । हमीरपुर जनपद के स्थान-नामों में इनका प्रयोग इस प्रकार हुआ है ।

यथा - उरदना
 सिवनी

4-1-28 ल, ला, ली - 'ल' संस्कृत का विशेषण प्रत्यय है । यह प्रत्यय स्थान-नामों में तत्सम रूप में ही अपनाया गया है । ल + ई = ली स्त्रीलिङ्ग वाची प्रत्यय है । 'आ' ध्वनि युक्त प्रत्यय विशेषण वाची है । कुछ विद्वानों ने इसका सम्बन्ध इल > प्रा० इल्ल से माना है ।² 'ला', 'ली' आदि प्रत्यय 'ल' के ही रूपान्तर हैं, जिनमें क्रमशः आ, ई आदि ध्वनियों का संयोग है । हमीरपुर जनपद के स्थान-नामों में इनका प्रयोग हुआ है ।

यथा - ल - धौहल
 ला - जल्ला
 ली - चिल्ली

4-1-29 वर, वरी, वरा, वारा, वारी - वर, वरी, वरा प्रत्यय संस्कृत के "पुर" का विक-
सित रूप है,³ जिनका प्रयोग जनपद के स्थान-नामों में इस प्रकार हुआ है ।

यथा - वर - गिरवर
 वरी - स्यावरी
 वरा - भैवरा

1- डा० धीरेन्द्र वर्मा-हिन्दी भाषा का इतिहास , पृष्ठ - 240

2- वही , पृष्ठ - 241

3- डा० श्रीमती यामिनी-स्थान-नामों का व्युत्पत्तिगत , ऐतिहासिक एवं सांस्कृतिक-
 अनुशीलन , पृष्ठ - 39

इसी प्रकार वारा, वारी प्रत्ययों का सम्बन्ध हिन्दी 'वाला' प्रत्यय से है। इनकी व्युत्पत्ति संस्कृत 'पाल' से मानी जाती है।¹ हिन्दी में 'वाला' प्रत्यय कर्तृवाचक अर्थ में प्रयुक्त होता है। 'वारा' प्रत्यय योग से भाव वाचक संज्ञा पद व्युत्पन्न होते हैं।² इस प्रकार 'वाला' प्रत्यय से वारा, वारी क्रमशः पुलिङ्ग व स्त्रीलिङ्ग वाची प्रत्यय हैं। हमीरपुर जनपद में 'ल' को 'र' बोलने की प्रवृत्ति उच्चारण में प्राप्त होती है। इन प्रत्ययों के प्रयोग इस प्रकार हैं।

यथा - वारा - भरवारा
वारी - निबवारी

4-1-30 सेड़ा - सेड़ा प्रत्यय "खेड़ा" का पर्यायवाची है, जिसमें 'स' ध्वनि का उच्चारण 'ख' की भाँति हुआ है। हमीरपुर जनपद के केवल एक स्थान-नाम में इसका प्रयोग मिलता है। यथा - सरसेड़ा

4-1-31 हरा, हरी - हरा, हरी प्रत्यय संस्कृत "गृह" का विकसित रूप है, जिसका प्रयोग जनपद के स्थान-नामों में आवास बोधक प्रत्यय के रूप में हुआ है।

यथा - हरा - पचहरा
हरी - गौरहरी
बिलहरी

4-1-32 हट, हटा, हटी - ये प्रत्यय संस्कृत "हट" के विकसित रूप हैं, जिसका अर्थ 'बाजार' होता है। अतः व्यापारिक स्थान-नामों में इनका प्रयोग हुआ है।

यथा - हट - उमराहट
हटा - मलेहटा
हटी - मरेहटी

1- डा० धीरेन्द्र वर्मा - हिन्दी भाषा का इतिहास, पृष्ठ - 242

2- डा० मुरारीलाल उप्रेती - हिन्दी में प्रत्यय विचार, पृष्ठ - 150।

4-2 : स्थान-नामों में प्रयुक्त उपसर्गः- हमीरपुर जनपद के स्थान-नामों में निम्न - लिखित उपसर्गों का प्रयोग हुआ है -

4-2-1 अ - यह संस्कृत का तत्सम उपसर्ग है, जो प्रायः अभाव अथवा निषेध सूचित करने के लिए संज्ञा या विशेषण पदों में प्रयुक्त होता है एवं अर्थ परिवर्तन करता है। जनपद के स्थान-नामों में इसका प्रयोग इस प्रकार हुआ है।

यथा - अराजी धनपुरा

अराजी मुतनजिया पधरी

4-2-2- कै - यह उपसर्ग संस्कृत के "कति" से सम्बन्धित है। इसका विकास क्रम इस प्रकार है - सं० कति > प्रा० कई > हिन्दी कै। इसका हिन्दी में विशेषण 'कितना' के अर्थ में प्रयोग किया जाता है।

यथा - कैमाहा

कैथा सदर

4-2-3 कम - कम फारसी का शब्द है, जिसका अर्थ "न्यून" होता है। इसका प्रयोग जनपद के स्थान-नामों में इस प्रकार हुआ है।

यथा - कमाला

4-2-4 नि - इस उपसर्ग की व्युत्पत्ति हिन्दी में सं० "निर" से 'नि' के रूप में हुई है, अतः यह तद्भव उपसर्ग है। यह उपसर्ग किसी वस्तु के अभाव का द्योतक है। हमीरपुर जनपद के अत्यधिक कम स्थान-नामों में इसका प्रयोग हुआ है।

यथा - निस्वारा

4-2-5 लम - लम उपसर्ग हिन्दी "लम्बा" के रूप में यौगिक शब्दों के प्रारम्भ में प्रयुक्त होने वाला संक्षिप्त रूप है। हमीरपुर जनपद के लम्बे जलाशय वाले केवल एक स्थान-नाम में लम का प्रयोग हुआ है।

यथा - लमौरा

4-2-6 सु - यह संस्कृत तत्सम उपसर्ग है, जो अच्छा, श्रेष्ठता या सहज के अर्थ में प्रयोग किया जाता है।¹ यह अधिकांश संज्ञा एवं क्रिया शब्दों के साथ प्रयुक्त होता है। हमीरपुर जनपद के सुगिरा, सुकौरा, सुरहा आदि स्थान-नाम "सु" उपसर्ग युक्त हैं।

4-3 स्थान-नामों में प्रयुक्त परपदः - हमीरपुर जनपद के स्थान-नामों में भिन्नार्थक शब्दों के संयोग से अनेक स्थान-नामों की सर्जना हुई है। इन स्थान-नामों में भिन्न अर्थ वाले अनेक शब्दों का परिपद एवं पूर्व पद के रूप में प्रयोग हुआ है, जिनमें संस्कृत, अरबी, पारसी आदि भाषाओं के शब्द हैं। मुख्य रूप से ये परपद निम्नलिखित हैं।

4-3-1 पुर, पुरा, पुरी - "पुर" संस्कृत तत्सम रूप है जो नगर, कस्बा अथवा शहर के अर्थ में प्रयुक्त होता है। यह अत्यन्त प्राचीन शब्द है, जिसका प्रयोग वैदिक कालीन माना गया है।² जनपद के द्विपदीय स्थान-नामों में सर्वाधिक संख्या में पुर, पुरा का परपद रूप में प्रयोग हुआ है। ये स्थान-नाम अधिकांशतया व्यक्ति परक हैं।

यथा - पुर - जलालपुर
पुरा - कीरतपुरा
पुरी - सुदामापुरी

4-3-2 गांव, गवां - गांव संस्कृत "ग्राम" का विकसित रूप है। गांव शब्द छोटी बस्ती छोड़ा या छेतिहरों के घरों के लिए प्रयुक्त होता है।³ गांव का ही क्षेत्रीय परिवर्तित रूप गवां है। जनपद के स्थान-नामों में गांव तथा गवां परपद का प्रयोग इस प्रकार हुआ है।

यथा - गांव - अम्गांव
गवां - मझगावां

1- डा० श्रीमती उषा चौधरी - मुरादाबाद जिले के स्थान-नाम: एक भाषा-वैज्ञानिक अध्ययन, पृष्ठ - 93 ।

2- डा० सरयूप्रसाद अग्रवाल - अवध के स्थान-नामों का भाषा वैज्ञानिक अध्ययन
॥ डी. लि. प्रबन्ध अप्रकाशित, पृष्ठ - 226 ॥

3- डा० श्रीमती उषा चौधरी - मुरादाबाद जिले के स्थान-नाम: एक भाषा वैज्ञानिक अध्ययन, पृष्ठ - 148

4-3-3 खेड़ा, खेरा, खेरी - 'खेड़ा' संस्कृत "खेट" का विकसित रूप है, जिसका अर्थ है, छोटा गांव। 'खेरी' शब्द खेड़ा का रूपान्तर है, जिसमें स्त्रीलिंग वाची ई प्रत्यय का योग है। 'खेड़ा' की अपेक्षा खेरी पद छोटी बस्तियों के लिये प्रयुक्त होता है। परपद के रूपमें जनपद के स्थान-नामों में इनका प्रयोग निम्न रूप से प्राप्त होता है -

खेड़ा - इमली खेड़ा

खेरा - बड़खेरा

खेरी - खेरा खेरी

4-3-4 नगर - 'नगर' संस्कृत तत्सम शब्द है, जिसका प्रयोग गांव या कस्बे से बड़ी बस्तियों जिनमें अनेक जाति के लोग रहते हैं, नगर कहलाती हैं। नगर का प्रयोग अति प्राचीन माना गया है। पाणिनि के अनुसार भारत के पूर्वी एवं पश्चिमी समस्त भागों में नगर शब्द के प्रयोग प्राप्त होते हैं। प्राचीन काल में यह पद बड़े-बड़े नगरों के लिए प्रयुक्त होता था, परन्तु अब यह छोटे-छोटे ग्रामों के लिए प्रयुक्त होने लगा है। हमीरपुर जनपद के केवल दो स्थान-नामों में इसका प्रयोग प्राप्त होता है। यथा -

बीजा नगर

श्री नगर

4-3-5 गंज - यह पारसी शब्द है, जिसका प्रयोग गल्ले की मण्डी, बाजार, झुण्ड आदि अर्थों में होता है। यह परपद कहीं संयुक्त रूप में तथा कहीं स्वतंत्र रूप में प्रयुक्त हुआ है।

यथा- जार्जिन गंज

मिल्टेन गंज

झरौरा गंज

4-3-6 गढ़, गढ़ा, गढ़ी - 'गढ़' संस्कृत शब्द है, जिसका अर्थ किला, कोट या छाई होता है। पहले राजाओं के किले गढ़ कहलाते थे। कालान्तर में गढ़ नष्ट-भ्रष्ट हो गये। उन स्थान पर बस्तियां बस जाने से "गढ़" स्थान वाची परपद के रूप में प्रयुक्त होने लगे एवं गढ़ के पूर्व पद के रूप में तत्सम्बन्धित व्यक्ति, राजाओं, नबाबों आदि के नाम संयुक्त कर लिये

गये । गढ़ा और गढ़ी क्रमशः गढ़ का ही पुलिंदा एवं स्त्रीलिंदा रूप है तथा क्षेत्रीय रूपान्तर है । इनका प्रयोग हमीरपुर जनपद के स्थान-नामों में इस प्रकार हुआ है -

यथा - गढ़ - रामगढ़
गढ़ी - पहाड़ी गढ़ी
गढ़ा - गढ़ा

4-3-7 आबाद - 'आबाद' फ़ारसी शब्द है, जो मनुष्यों की बस्ती के अर्थ में प्रयुक्त होता है । आबाद का परपद रूप अत्यन्त प्राचीन है तथा मुस्लिम शासन की देन है । अन्य स्थान बोधक शब्दों की भाँति आबाद का स्वतंत्र प्रयोग स्थान-नामों में प्राप्त नहीं होता तथा पूर्वपद रूप में भी प्रयुक्त नहीं हुआ, बल्कि हमीरपुर जनपद के स्थान-नामों में आबाद परपद रूप में प्रयुक्त हुआ है । यथा -

पठारी - नैआबाद
बहादुर नवाबाद

4-3-8 बजुर्ग - यह फ़ारसी शब्द है, जो बूढ़ या बड़े व्यक्ति के लिए प्रयुक्त होता है, परन्तु हमीरपुर जनपद में श्रेष्ठ, अच्छी, कमजोर एवं पुरानी भूमि के विभिन्न अर्थों में बजुर्ग शब्द का प्रयोग हुआ है । इस प्रकार की भूमि पर बस जाने से तत्सम्बन्धित स्थान-नाम में बजुर्ग परपद रूप में प्रयुक्त हुआ है ।

यथा - झौरा बजुर्ग
रगौली बजुर्ग

4-3-9 कला - यह फ़ारसी का शब्द है, जो दीर्घाकार स्थान के लिए प्रयोग किया जाता है ।² हमीरपुर जनपद के स्थान-नामों में यह परसर्ग इस प्रकार प्रयुक्त हुआ है ।

यथा - बम्हौरी कला
म्यारौल कला

1-डा० सरयू प्रसाद अग्रवाल - अवध के स्थान-नामों का भाषा वैज्ञानिक अध्ययन
डॉ० लक्ष्मी प्रबन्ध प्रकाशित, पृष्ठ - 310

2- डा० श्रीमती श्यामिनी - स्थान-नामों का व्युत्पत्तिगत, ऐतिहासिक एवं सांस्कृतिक
अनुशीलन, पृष्ठ - 43 ।

4-3-10 खूर्द - यह भी पारसी शब्द है, जो "कल्ला" का विलोम है तथा जिसका अर्थ छोटा या लघु होता है। भूमि के आकार की छोटाई, बड़ाई बतलाने के लिए तुलनात्मक विवेचना में खूर्द का प्रयोग होता है। जनपद के स्थान-नामों में खूर्द का प्रयोग इस प्रकार हुआ है।

यथा - बम्हौरी खूर्द
मारौल खूर्द

4-3-11 खास - यह अरबी शब्द है, जो मुख्य, प्रधान आदि अर्थों में प्रयुक्त होता है।

किसी वस्तु विशेष की प्रमुखता को प्रदर्शित करने के लिए खास शब्द का प्रयोग होता है। इसी अर्थ में यह स्थान-नामों में परपद रूप में संयुक्त होने लगा।

यथा - गुढ़ा खास
रघुवा खास

4-3-12- राजा-बाजा - हमीरपुर जनपद में राठ तहसील के अन्तर्गत झैलिया नाम के दो गांव हैं, जिनमें से एक के साथ राजा तथा दूसरे के साथ बाजा परपद संयुक्त रूप में प्राप्त होता है। झैलिया राजा जिगनी रियासत के अन्तर्गत थी, इसलिए राजा की सम्पत्ति होने के कारण उसके साथ राजा शब्द जोड़ा गया। इस गांव में रियासत के समय भाँड़ों की प्रमुखता रही है, इसलिए इस गांव को जन सामान्य में भाँड़ु झैलिया भी कहा जाता है।

झैलिया बाजा के सम्बन्ध में कहा जाता है, कि बुन्देला शासनकाल में इस गांव को बाजा नाम के व्यक्ति ने बसाया था, इसलिए उसके साथ बाजा शब्द जोड़ दिया गया। आज भी इस गांव में उन्हीं के वंशजों की प्रमुखता है, जो लोधी जाति के हैं।

4-3-13 मउ - यह संस्कृत "मही" का परिवर्तित रूप है, जिसका अर्थ है पृथ्वी। आवास-बोधक परपद के रूप में हमीरपुर जनपद के स्थान-नामों में इसका प्रयोग हुआ है।

यथा - टीका मउ
लोधा मउ
राजा मउ

4-3-14 घाट - 'घाट' शब्द की व्युत्पत्ति संस्कृत "घट्ट" से है। घाट नदियों, जलाशयों आदि के किनारे वह स्थान होते हैं, जहाँ लोग नहाते हैं, पानी भरते हैं एवं नावों आदि पर चढ़ने के लिए पक्के स्थान बना लिये जाते हैं। नदियों के किनारे बसने वाली बस्तियों के नाम में घाट शब्द स्थान-बोधक परपद के रूप में जनपद में केवल एक ही स्थान-नाम में प्रयुक्त हुआ है।

यथा - नगारा घाट

4-3-15 डोंग - 'डोंग' बुन्देली भाषा का शब्द है, जिसका अर्थ है-जंगली स्थान। हमीरपुर जनपद बुन्देलखण्ड का क्षेत्र है, जहाँ प्राचीन काल में जंगल अधिक थे। अतः स्थान-नामों के साथ भी डोंग शब्द संयुक्त हो गया।

यथा - करहरा डोंग

नगारा डोंग

4-3-16 खालसा - यह अरबी "खालिस" का विकसित रूप है। राजा के आधिपत्य में रहने वाली भूमि भी खालसा कहलाती है। राज्य की ओर से समय-समय पर अपने भक्तों को पुरस्कार स्वरूप भूमि प्रदान करने की प्रथा रही है। इस प्रकार भूमि के एकाधिकार को व्यवक्त करने के लिए खालसा शब्द प्रयोग हुआ है।¹ इस प्रकार की भूमि पर वस्ती बस जाने से स्थान-बोधक पदों के पश्चात् खालसा परपद संयुक्त हुआ।

यथा - सलैया खालसा

बड़ेरा खालसा

4-3-17 माफ - 'माफ' शब्द "मुक्त" का पर्याय है, जिसका अर्थ छूट होना है। सन 1857 की क्रान्ति में जिन लोगों ने अंग्रेजों की सहायता की थी, उनके गांवों में अंग्रेजों ने प्रसन्न होकर मालगुजारी माफ कर दी थी, अतः वे स्थान-नाम माफ परपद से संयुक्त हो गये। इसके अतिरिक्त कुछ भूमि बाढ़, अकाल आदि की विपत्तियों के कारण भी

समय-समय पर मुक्त कर दी जाती थी, उन स्थानों पर बस्तियाँ बस जाने से उनके नाम में माफ परपद संयुक्त हो गया ।

यथा - पिपरा माफ
टोला माफ
सरसेड़ा माफ

4-3-18 ड़ाड़ा - 'डाड़ा' हिन्दी मूल शब्द "डाड़ा" का विकसित रूप है, जिसका अर्थ होता है, कोई उँचा स्थान ।¹ स्थिति के अनुसार हमीरपुर जनपद के अनेक स्थान-नामों में ड़ाड़ा परपद प्रयुक्त हुआ है ।

यथा - चण्डौत ड़ाड़ा
जमोड़ी ड़ाड़ा
भित्वां ड़ाड़ा

4-3-19 दरिया - ऐसे स्थान, जो निचले होते हैं तथा नदियों की बाढ़ से प्रभावित हो जाते हैं, दरिया कहलाते हैं । हमीरपुर जनपद में इस प्रकार के परपद युक्त स्थान - नामों की अधिकता है ।

यथा - चण्डौत दरिया
जमोड़ी दरिया
जिटकिरी दरिया

4-3-20 जार - कटीले झाड़-झंझाड़ को बुन्देली में जार कहा जाता है । जो स्थान कटीले झाड़-झंझाड़ को साफ करके एकदम नये सिरे से आबाद किये गये, उनके नामों में जार परपद जुड़ा मिलता है ।

यथा - मवई जार
चन्दौली जार
कलौली जार

4-3-21 तीर - 'तीर' का अर्थ है, किनारा । जो स्थान किसी नदी के तट पर उँचाई पर आबाद हैं, उनके नाम के साथ तीर जुड़ा मिलता है । वस्तुतः ये शब्द दरिया

1-डा० श्रीमती यामिनी स्थान-नामों का व्युत्पत्तिगत, ऐतिहासिक एवं सांस्कृतिक - अनुशीलन, पृष्ठ - 44 ।

का विलोम है, जिसका प्रयोग हमीरपुर जनपद के स्थाननामों में इस प्रकार हुआ है। यथा -

कलौली तीर
चन्दौली तीर
कक जमरेही तीर

4-3-22 सेना - 'सेना' संस्कृत के "शयन" शब्द का परिवर्तित रूप है, जिसका अर्थ है, विश्राम। हमीरपुर जनपद के केवल एक ही स्थान-नाम में सेना परपद स्वतंत्र रूप से प्रयुक्त हुआ है।

यथा - सेना

पूर्व स्थिति :-

4-3-23 खेरा, खेड़ा - 'खेड़ा' पद संस्कृत "खेट" का विकसित रूप है, जिसका अर्थ है, छोटा गांव। पाणिनि कालीन भारत में कृत्स्न नगर खेट कहे जाते थे।¹ हमीरपुर जनपद में बुन्देली भाषा परिवर्तन के कारण खेड़ा का खेरा हो गया।

यथा - खेड़ा - खेड़ा सिलाजीत

खेरा - खेरा कला

4-3-24 आराजी - 'आराजी' उर्दू का शब्द है, जिसका अर्थ अंग्रेजी में कृषि भूमि या भूखण्ड होता है।² स्थान-बोधक पूर्व पद के रूप में इसका प्रयोग जनपद के स्थान-नामों में इस प्रकार हुआ है।

यथा - आराजी बीबी खेरा

आराजी खेहेही जार

4-3-25 कक - 'कक' शब्द की व्युत्पत्ति संस्कृत "कक" से मानी गयी है, जिसका अर्थ जमीन का बड़ा टुकड़ा, फटपी, छोटा गांव, पुरवा आदि होता है।³ एक ही प्रकार

1-डा० सरयूप्रसाद अग्रवाल - अवध के स्थान-नामों का भाषा वैज्ञानिक अध्ययन,
डी. लि. प्रबन्ध अप्रकाशित, पृष्ठ-336

2-पं० रामचन्द्र पाठक - आदर्श हिन्दी शब्द-कोष, पृष्ठ-722।

3- संक्षिप्त हिन्दी शब्द - सागर, पृष्ठ - 353।

की पड़ी हुई भूमि को भी चक कहा जाता था । धीरे-धीरे मनुष्य अधिकृत एक स्थान का पर जितनी भूमि होती थी, वहां समस्त चक शब्द से सम्बोधित होने लगे । कालान्तर ग में नई भूमि के साथ अन्य पद संयुक्त कर चक पूर्वपद भेद्य रूप में अपनाया गया तथा भेदक तत्वों के साथ मिलकर स्थान-नामों की रचना होने लगी ।

यथा - चक अमरपुरा
चक बांधुर

4-3-26 मवई - 'मवई' शब्द "मवासी" का परिवर्तित रूप है, जिसका अर्थ है, गढ़ । वह स्थान, जहां गढ़ या किला निर्मित किये गये, उन स्थान-नामों के साथ पूर्वपद रूप में मवई शब्द का प्रयोग हुआ । जनपद के स्थान-नामों में कहीं-कहीं इसका प्रयोग स्वतंत्र रूप में तथा कहीं-कहीं संयुक्त रूप में देखने को मिलता है ।

यथा - मवई
मवई खुर्द
मवई जार

4-3-27 छानी - 'छानी' बुन्देली शब्द है, जिसका अर्थ होता है, छप्पर । मवेशियों के चारागाह के स्थान के रूप में छानी पूर्वपद स्वतंत्र रूप से प्रयुक्त हुआ है । इसके अतिरिक्त बन्दोबस्त के विवरणानुसार जहां राजाओं की छावनी थी, उन स्थानों के लिये भी छानी पूर्वपद रूप में प्रयुक्त हुआ है ।

यथा - छानी बुर्ग
छानी कला
छानी खुर्द

4-3-28 मजरा - 'मजरा' देशीय शब्द है, जिसका अर्थ है, छोटा गांव । किसी भी गांव से कुछ दूरी पर झोपड़ियां बना ली जाती हैं, जिन्हें मढ़ैयां कहते हैं । ये मढ़ैयां बस्ती

के रूप में परिवर्तित हो जाने पर मजरा कही जाती है ।¹ हमीरपुर के केवल दो स्थान-नामों में मजरा पूर्वपद प्रयुक्त हुआ है ।

यथा - मजरा कृण्डौरा डाँड़ा
मजरा कृण्डौरा दरिया

4-3-29 चमर - 'चमर' शब्द चमार का ही रूपान्तर है । चमार जाति चमड़े का काम करती है । मशकें,जूते,चप्पल आदि बनाने का व्यवसाय इन्हीं के हाथों में है । जिन स्थानों पर चमार जाति के लोगों की अधिकता रही या जिन गाँवों को चमार जातिके लोगों ने बसाया , उन स्थान-नामों के नामकरण में चमर शब्द पूर्वपद रूप में संयुक्त हुआ है ।

यथा - चमर बड़ैरा
चमर छाना

4-3-30 कुँआ - कुँआ संस्कृत "कूप"का विकसित रूप है,जिसका अर्थ है पानी निकालने के लिए पृथ्वी में खोदा गया गहरा गड्ढा । प्राचीन समय से ही सिंचाई तथा दैनिक जीवन के लिए पानी की व्यवस्था हेतु कुँआ बनवाने का महत्त्व रहा है । कुँआ के समीप बस्ती बस जाने पर पूर्वपद रूप में कुँआ शब्द को स्थान-नाम के नामकरण में प्रयुक्त किया गया । हमीरपुर जनपद के केवल एक ही स्थान-नाम में कुँआ पूर्वपद का प्रयोग मिलता है ।

यथा - कुँआ छेरा

4-3-31 सिरसी - संस्कृत "शिशिरीष"का विकसित रूप है "सिरस" । शिशिरीष एक प्रकार का ऊँचा वृक्ष होता है । सिरस में 'ई' प्रत्यय युक्त शब्द सिरसी हो गया । शिशिरीष वृक्ष के कारण ही स्थान - नामों में सिरसी पूर्वपद रूप में प्रयुक्त हुआ है ।

यथा - सिरसी कलौ
सिरसी खर्द

1- डा० श्रीमती उषा चौधरी - मुरादाबाद जिले के स्थान-नाम: एक भाषा वैज्ञानिक अध्ययन , पृष्ठ - 126 ।

4-3-32 संख्या बोधक - हमीरपुर जनपद के स्थान-नामों में संख्या बोधक विशेषणों का प्रयोग ही पूर्वपद रूप में प्राप्त होता है । विभिन्न संज्ञा शब्दों के साथ इनका प्रयोग होकर स्थान-नामों का नामकरण हुआ है ।

यथा - अठाँव
नौहाई
पचपहरा

-----0-----

4-4 : स्थान-नामोंका ध्वनि परक अध्ययन

4-4-1 हमीरपुर जनपद के स्थान-नामों में प्रयुक्त स्वरध्वनियाँ- हमीरपुर जनपद के स्थान-नामों में आदि, मध्य व अन्त्य स्थितियों में दस स्वरध्वनियाँ प्रयुक्त हुई हैं ।

यथा - अ, आ, इ, ई, उ, ऊ, ए, ऐ, ओ, औ

दस स्वरों की अनुनासिक स्थितियाँ भी विभिन्न स्थान-नामों में प्राप्त होती हैं।

यथा -
अं - पंचमपुरा, शंकरपुर, बजिनी
आं - कुआंछेरा, झुवां, दांदौ
इं - सिंभारावन, सिंचोरा, इंदौरा
ई - ईगुई, लीगा
उं - टुंगरवारा, कुंडौर, कुंजौली
ऊं - टूका
एं - सेंधा, भेंडी डंड़ा, बरेंडा बुर्जा
ऐं - बैदा डंड़ा, भेंसाय, बैदौ
ओं - स्योंदी, ग्योंदी
औं - औंता, औंडेरा, औरा छेरा ।

4-4-2 हमीरपुर जनपद के स्थान-नामों में प्रयुक्त व्यंजन ध्वनियां- हमीरपुर जनपद के स्थान-नामों में आदि, मध्य व अन्त्य स्थितियों में 28 व्यंजन ध्वनियां प्रयुक्त हुई हैं।

यथा -

क, ख, ग, घ, च, छ, ज, झ, ट, ठ, ड, ढ, त, थ, द, ध, न, प, फ, ब, भ, म, य, र, ल, व, स, ह ।

क - अकठौंहा	द - बदनपुरा
ख - खण्डौत	ध - धावां
ग - रिगवारा कला	न - पनवाड़ी
घ - अनघौरा	प - कूपरा
च - पचपहरा	फ - बफरेता
छ - कूछेडा	ब - कबरई
ज - जलालपुर	भ - भरवारा
झ - मझावां	म - मवई
ट - गटुक्वारा	य - सलैया छालसा
ठ - अठांवा	र - कूडार
ड - डहरा	ल - बागौल
ढ - ढिकवाहा	व - भ्टेवरा
त - पतखुरी	स - मसगावां
थ - पथनौड़ी	ह - हरदुआ

4-4-3 हमीरपुर जनपद के स्थान-नामों की संयुक्त ध्वनियां एवं ध्वनि संयोग -

दो मूल ध्वनियों के योग से बनी ध्वनि संयुक्त ध्वनि कहलाती है ।

संयुक्त स्वर - संयुक्त स्वर दो स्वरों का ऐसा मिश्रित रूप है, जिसमें दोनों अपना स्वतंत्र व्यक्तित्व खोकर एकाकार हो जाते हैं और साँस के एक झटके में उच्चरित होते हैं ।

यथा - ऐ ॥ अ + इ ॥

औ ॥ अ + उ ॥

हमीरपुर जनपद के स्थान-नामों में स्वर ध्वनियों की स्थितियों में स्वर संयोग स्पष्ट रूप से देखने को मिलते हैं । जब दो स्वर पास - पास होते हैं, तो उन्हें स्वर संयोग कहते हैं । हमीरपुर जनपद के स्थान-नामों में स्वर संयोग के उदाहरण निम्नलिखित हैं -

अ + उ	चौका	च + अ + उ + क + आ
आ + ई	नौहाई	च + उ + ह + आ + ई
इ + आ	तेइया	च + ए + इ + आ
उ + ई	मारकुई	स + आ + र + क + उ + ई
ए + उ	देकाँव	द + ए + उ + गाँव
ओ + ई	छीई	ख + ओ + ई

जहां अन्त्य ध्वनियां श्रा, व प्रयुक्त हुई हैं, उच्चारण में कहीं कहीं 'आ' तथा 'उ' में परिवर्तित हो गई हैं ।

यथा - तेइआ, देकाँउ आदि

संयुक्त व्यंजन - ऐसे संयोग, जो एक से अधिक व्यंजनों के मिलने से बने हों, संयुक्त व्यंजन कहलाते हैं । हमीरपुर जनपद के स्थान-नामों में इनका प्रयोग इस प्रकार हुआ है ।

न्याय

1- डा० श्रीमती यामिनी - स्थान-नामों का व्युत्पत्तिगत, ऐतिहासिक एवं सांस्कृतिक अनुशीलन, पृष्ठ - 50 ।

यथा -

र + र	कुराँ
र + ह	गल्हिया
र + न	रिन्ना बीरा
र + द	नन्द पुरा
र + ज	बन्जनी
र + म	मुहम्मदपुर
र + क	मुस्करा खुर्द
र + य	स्यावरी
र + ह	किल्हौवा
र + व	द्वसी
र + ह	बम्हौरी कला
र + ट	मिल्टेन गंज
र + य	हयोरइया
र + य	ग्योंडी
र + ह	कुम्हरिया
र + य	न्योरिया
र + ल	हल्लापुर
र + य	पत्योरा डौड़ा
र + व	स्वासा बुर्गा

उपर्युक्त संयुक्त व्यंजनों में 'ड' और 'ण' आदि अनुनासिक ध्वनियों के स्थान पर तदभेद शब्दों में अनुनासिक ध्वनि "न" रूप प्राप्त होता है ।

यथा -

कंधौली - कन्धौली
पिण्डारी - पिन्डारी

4-5 : हमीरपुर जनपद के स्थान-नामों का आक्षरिक स्वरूप:- हमीरपुर जनपद के

स्थान - नामों में आक्षरिक स्वरूप के अन्तर्गत द्विअक्षरीय , तीन अक्षरीय , चार अक्षरीय एवं पाँच अक्षरीय नामों का ही बाहुल्य है । एक , छह एवं आठ अक्षरीय स्थान-नाम अपेक्षाकृत कम संख्या में उपलब्ध हुए हैं ।

4-6 : आक्षरिक स्वरूप ॥ संख्या निर्धारण ॥:- सम्पूर्ण जनपद में कुल 1079 स्थान-नाम

हैं, जिनका आक्षरिक स्वरूप निम्नवत् है -

एक अक्षरीय स्थान-नाम	7
द्वि अक्षरीय "	251
तीन अक्षरीय "	447
चार अक्षरीय "	175
पाँच अक्षरीय "	124
छह अक्षरीय "	45
सात अक्षरीय "	17
आठ अक्षरीय "	13

कुलयोग- 1079

अध्याय ५ : स्थान-नाम व स्थानीय भाषा

अध्याय 5 : स्थान-नाम व स्थानीय भाषा

" भाषा उच्चारण अवयवों से , उच्चारण के योग्य यादृच्छिक ध्वनि प्रतीकों की वह व्यवस्था है, जिसके द्वारा एक समाज के लोग आपस में विचारों और भावों का आदान-प्रदान करते हैं।" इस परिभाषा से भाषा और समाज का अविच्छेद सम्बन्ध है । ध्वनिसंकेतों के रूप में स्थान-नाम , जहां भाषा की एक सशक्त इकाई है, वहीं अपने चतुर्दिक परिवेशों से प्रभावित स्थान-नाम समाज की भी एक अक्षय सम्पत्ति है । इस प्रकार स्थानीय भाषा से प्रभावित होना स्थान-नाम की एक स्वाभाविक प्रक्रिया है ।¹

हमीरपुर जनपद बुन्देलखण्ड का एक भाग है । बुन्देले राजपूतों की प्रधानता के कारण ही इस प्रदेश का नाम बुन्देलखण्ड तथा इसकी भाषा का नाम बुन्देली या बुन्देलखण्डी पड़ा । इस प्रकार हमीरपुर जनपद की भाषा बुन्देली है । इण्डिया गेजेटियर के अनुसार बुन्देलखण्ड की सीमा उत्तर में यमुना नदी , उत्तर पश्चिम में चम्बल नदी, दक्षिण में मध्य-प्रदेश के जबलपुर तथा सागर जिले तथा दक्षिण पूरब में रीवा अथवा बघेलखण्ड और मिर्जापुर के पहाड़ हैं ।²

बास्तव में बुन्देली के प्रवाह की कुछ धारायें इस सीमा को पार करती हुई इधर-उधर बिखर गई हैं । जैसे बांदा इस सीमा के भीतर है, किन्तु यहां की बोली बुन्देली न होकर पूर्वी हिन्दी की बघेली है । उत्तर में आगरा , मैनपुरी और झांसा जिलों के दक्षिणी भागों तक उक्त सीमाओं को पार करती हुई पहुंच गयी है । उत्तर पश्चिम में - ग्वालियर के भीतर यह ठीक चम्बल के तट तक नहीं पहुंच पायी है, क्योंकि यहां ब्रज तथा राजस्थानी भाषायें बोली जाती हैं । दक्षिण में इसकी सीमा बुन्देलखण्ड की सीमा से बहुत दूर तक आगे चली जाती है । इधर यह केवल सागर, दमोह तथा भोपाल के पूर्वी भाग में ही नहीं बोली जाती , अपितु मध्य प्रदेश के नरसिंगपुर, होसंगाबाद तथा सिवनी तक पहुंच जाती है ।³

1- डा० श्रीमती श्यामिनी-स्थान-नामों का व्युत्पत्तिगत, ऐतिहासिक एवं सांस्कृतिक

अनुसूची, पृष्ठ - 61

2- डा० उदयनारायण तिवारी-भोजपुरीभाषा और साहित्य , पृष्ठ-131

3- डा० श्यामसुन्दर बादल - बुन्देली का प्राग साहित्य, पृष्ठ -415

इस प्रकार हमीरपुर जनपद की स्थानीय भाषा बुन्देली या बुन्देलखण्डी है, जो सम्पूर्ण जनपद में बोली जाती है। स्थान-नामों पर इसका स्पष्ट प्रभाव पड़ा है।

हमीरपुर जनपद के स्थान-नामों में बुन्देली भाषा की कुछ विशिष्ट प्रवृत्तियाँ इस प्रकार हैं —

बुन्देली भाषा की व्यंजन ध्वनियों के अन्तर्गत महाप्राण ध्वनियों के लिये अल्प-प्राण होने की विशेषता पाई जाती है। प्रमुक्तया शब्दान्त में प्रयुक्त महाप्राण ध्वनि महाप्राणत्व होकर अल्प प्राण हो जाती है।

यथा - लोधीपुरा > लोदीपुरा

इसी प्रकार सद्योष दन्त्य महाप्राण ध्वनि 'ध' का अल्प प्राणीकरण उच्चरित रूप में पाया जाता है।

यथा - लिधौरा > लिदौरा

कंधौली > कंदौली

बुन्देली में 'जरिया' झरबेरी की झाड़ी को कहते हैं। अतः जिस स्थान पर झरबेरी अधिक मात्रा में पायी जाती है, उस स्थान का नाम जरिया पड़ा। हमीरपुर जनपद में राठ तहसील के अन्तर्गत जरिया नामक स्थान-नाम इसी प्रकार का उदाहरण है।

स्थान-नामों में बुन्देली की यह विशेषता भी पाई जाती है, कि ल्ह, न्ह, एवं म्ह व्यंजन गुच्छों का प्रयोग बहुलता से हुआ है।

यथा - किल्हौवा, कन्हरपुरा, कुम्हरिया, एवं बम्हौरी इत्यादि।

उत्क्षिप्त ध्वनि 'ड़' बुन्देली भाषा में 'र' में परिवर्तित हो जाती है, जो हमीरपुर जनपद के स्थान-नामों में स्पष्टतया लक्षित होती है।

यथा - टिकड़िया > टिकरिया

ऐतिहासिक दृष्टि से बुन्देली भाषा की विशिष्ट प्रवृत्ति है कि 'क' ध्वनि का उच्चारण 'ग' में परिवर्तित हो जाता है, जो स्थान-नामों में इस प्रकार देखने को मिलता है -

यथा - म्करोठ > म्मारौठ

बुन्देली की विशिष्ट प्रवृत्ति स्वर मध्यर्क 'ह' का लोप स्थान-नामों में भी लक्षित है ।

यथा - छोही > छोई

रिछहरा > रिछारा

बुन्देली की एक प्रमुख विशेषता यह भी है कि जब 'ए' ध्वनि ह्रस्व रूप में उच्चरित होती है, तो वह क्रमशः 'इ' तथा 'उ' में परिवर्तित हो जाती है ।

यथा - सेमरिया > सिमरिया

खेरिया > खिरिया

रेखा > रिखा

इसी प्रकार बुन्देली की 'ऐ' ध्वनि उच्चारण में 'ए' के रूप में परिणित हो जाती है ।

यथा - नैकपुरा > नेकपुरा

पहरैता > पहरेता

डूंग बुन्देली भाषा का एक विशिष्ट शब्द है, जो जंगल या बीहड़ के लिए प्रयुक्त किया जाता है । डूंग विशुद्ध बुन्देली शब्द है । हमीरपुर जनपद के स्थान-नामों में भी जंगल या बीहड़ के लिए प्रयुक्त किया जाता है । डूंग शब्द का प्रयोग हमीरपुर जनपद के स्थान-नामों में इस प्रकार है ।

यथा - नगारा डूंग, करहरा डूंग ।

5-। स्थान-नामों में प्राप्त विविध भाषाओं के शब्दों का प्रयोग:- हमीरपुर जनपद के स्थान-नामों में विविध भाषाओं के शब्दों का प्रयोग हुआ है । इनमें प्राचीन भारतीय भाषा परम्परा से आगत शब्द -तत्सम, अर्द्धतत्सम, तद्भव, देशज एवं विदेशी भाषाओं से ग्रहीत शब्द - अरबी, फारसी, अंग्रेजी तथा संकर शब्द इत्यादि का प्रयोग स्पष्ट रूप से हुआ है, जिनका संक्षिप्त विवेचन इस प्रकार है ---

5-2 भारतीय प्राचीन भाषा परम्परा से आगत शब्द :-

क तत्सम शब्द - हमीरपुर जनपद के स्थान-नामों में हिन्दी के तत्सम शब्द स्पष्ट रूप से प्रयुक्त हुए हैं, जो रूप व उच्चारण की दृष्टि से सरल तथा बोधगम्य हैं, और इनमें विशेष परिवर्तन या विकृति के लिये स्थान नहीं है।

यथा - काशीपुरा, रामपुरा ।

ख अर्द्ध तत्सम शब्द - अर्द्ध तत्सम से तात्पर्य उन शब्दों से है, जो तद्भव नहीं हैं तथा तत्सम के अति निकट हैं। ये शब्द परिवर्तन की ऐसी अवस्था में हैं, जो न तो पूर्ण तत्सम ही हैं और न पूर्ण तद्भव ही। अतः ऐसे शब्दों को अर्द्ध तत्सम कहा जाता है। वास्तव में तत्सम और अर्द्ध तत्सम का भेद बहुत कुछ उच्चारण भेद ही है। हमीरपुर जनपद के स्थान-नामों में अर्द्ध तत्सम शब्दों का प्रयोग इस प्रकार हुआ है।

यथा - चन्दपुरा, किशुनपुरा ।

ग तद्भव शब्द - जनपदीय क्षेत्र में व्यवहृत होने के कारण स्थान-नामों में गवाँरु समझे जाने वाले शब्द ही वस्तुतः हिन्दी भाषा की अपनी सम्पत्ति है। हमीरपुर जनपद एक अत्यन्त प्राचीन जनपद है, जो पूर्वकाल से ही उपेक्षित एवं पिछड़ा हुआ रहा है। अतः यहां के स्थान-नामों की शब्दावली में विकृत एवं भ्रमात्मक शब्दों की संख्या प्रभूत है।

यथा - सतौरा, चमरुआ ।

घ देशज शब्द :- हिन्दी शब्दों का प्रयोग लगभग समस्त हिन्दी प्रदेश में होता है, परन्तु देशज शब्द सीमित क्षेत्र में ही व्यवहृत होते हैं। अधिकांश देशज शब्द स्थानीय प्रयोग में आते हैं। ये देशज शब्द प्रायः अनुकरणात्मक ध्वनि के आधार पर निर्मित होते हैं। देशज शब्दों की व्युत्पत्ति ज्ञात न होने के कारण इन्हें अज्ञात व्युत्पत्तिक माना है हमीरपुर जनपद के स्थान - नामों में प्रयुक्त देशज शब्द जिले की भाषा को अधिक समृद्ध

व संश्लेषित बनाने में सहायक होते हैं । इनका प्रयोग स्थान-नामों में इस प्रकार हुआ है-
यथा - मजरा कृण्डौरा दरिया, मजरा कृण्डौरा डंडा एवं टिकरिया इत्यादि ।

5-3 विदेशी भाषाओं से गृहीत शब्दः- प्राचीन काल में हमीरपुर जनपद विभिन्न ऐतिहासिक घटनाओं का केन्द्र रहा है । अनेक सत्ताओं का आदि और अन्त इस जनपद ने देखा है । इन विदेशी सत्ताओं के कारण विभिन्न विदेशी भाषाओं के शब्दों का प्रयोग स्वाभाविक है । जनपद में मुगलों, मराठों व अंग्रेजों के अधिपत्य के कारण मराठी फारसी, अंग्रेजी एवं बंगाला इत्यादि के शब्दों का प्रयोग स्थान-नामों में हुआ है ।
यथा - मिट्टेन गंज, गुलाब गंज, मुहम्मदपुर, सलइया खालसा, कछवा कला, मुस्करा खुर्द इत्यादि ।

5-4 संकर शब्द :- जिन शब्दों में दो विभिन्न भाषाओं के शब्दों का प्रयोग होता है, उन्हें संकर शब्द कहते हैं । संकर शब्दों का प्रयोग हमीरपुर जनपद के स्थान-नामों में पर्याप्त रूप में हुआ है ।

यथा -	<u>संस्कृत</u>	<u>फारसी</u>	<u>हिन्दी</u>	<u>फारसी</u>
	नव	+ आबाद	धौहल	+ बुजुर्ग
	नौ	+ आबाद	कछवा	+ कला
	रगौली	+ बुजुर्ग	खेरा	+ कला
	पचखुरा	+ बुजुर्ग		
	<u>संस्कृत</u>	<u>अरबी</u>	<u>अंग्रेजी</u>	<u>फारसी</u>
	सलइया	+ खालसा	जार्डिन	+ गंज
	पिपरा	+ माफ	मिट्टेन	+ गंज
	सरसेड़ा	+ माफ		
	<u>अरबी</u>	<u>संस्कृत</u>		
	इस्लाम	+ पुर		
	मुहम्मद	+ पुर		
	नूर	+ पुर		

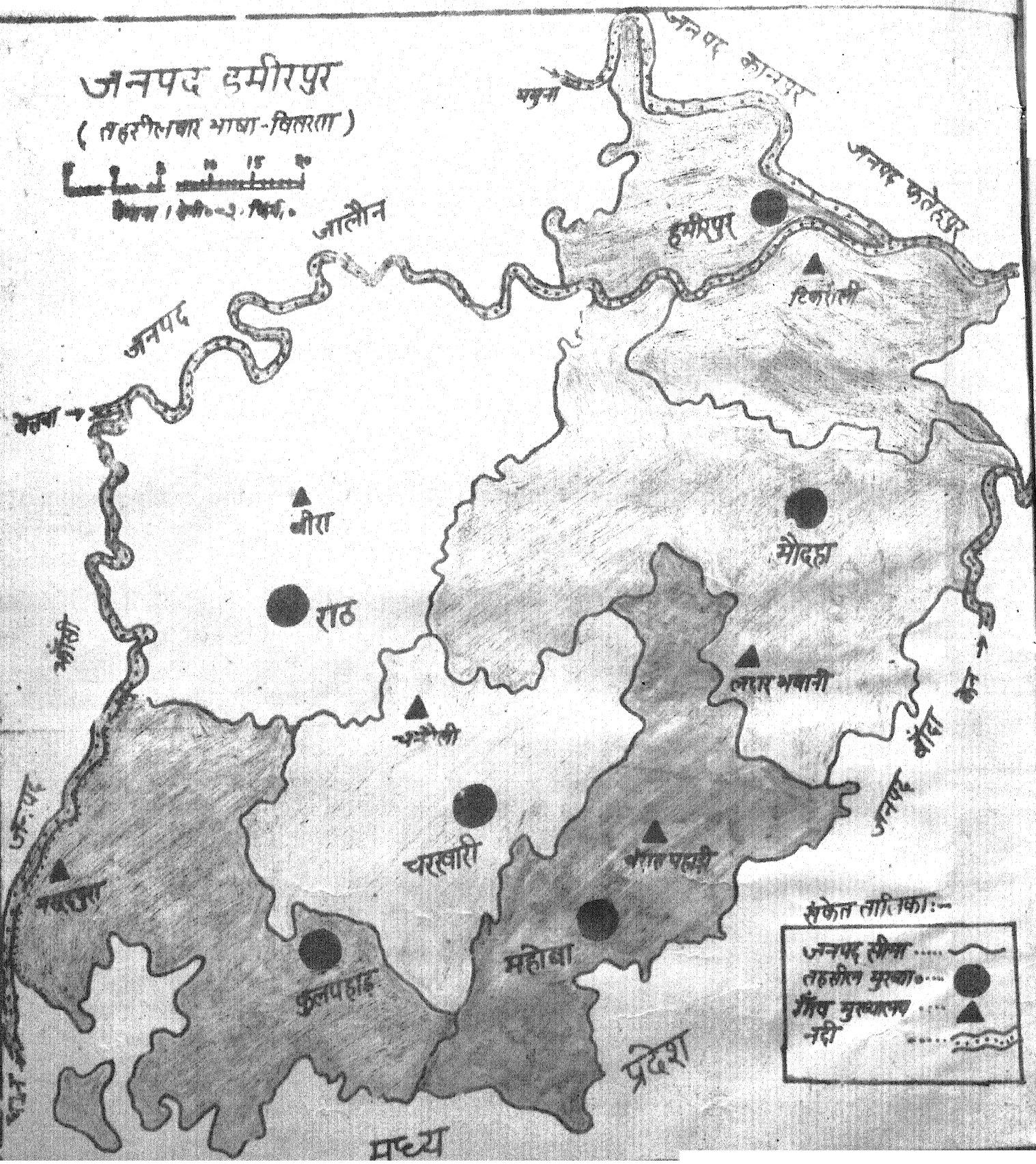
अध्याय ६ : हमीरपुर जनपद की विभिन्न तहसीलों में भाषा-वितरण

जनपद हमीरपुर

(तहसीलवार भाषा-वितरण)



दिशा / डेग्री - 2, 15, 30, 45



संकेत तालिका:-

जनपद सीमा
तहसील मुख्या	●
गैव मुख्यालय	▲
नदी

अध्याय 6 : हमीरपुर जनपद की विभिन्न तहसीलों में भाषा-वितरण

हमीरपुर जनपद बुन्देलखण्ड का अति प्राचीन ऐतिहासिक जनपद है, जिसकी अपनी एक विशिष्ट संस्कृति, परम्परायें एवं रीति-रिवाज हैं। बुन्देलखण्ड का एक प्रमुख भू-भाग होने के कारण वहाँ की बोली बुन्देली है, जिसमें कहीं-कहीं दक्षिणी पूर्वी भाग पर बघेली एवं बनासरी का सम्मिश्रण मिलता है। कहीं-कहीं तिरहारी अथवा तीर की बोली, जो बुन्देली का ही एक रूप है, की झलक देखने को मिलती है।

विद्वानों द्वारा कही गई बुन्देली कहावत—“कोस-कोस पै पानी बदलै, चार कोस पै बानी” अपने आप में पूर्णतया सही सिद्ध होती है, क्योंकि किसी भी क्षेत्र की बोली में स्थान परिवर्तन के फलस्वरूप कुछ न कुछ भिन्नता अवश्य देखने को मिलती है। ठीक यही स्थिति हमीरपुर जनपद की विभिन्न तहसीलों में भाषा-वितरण की है। जनपद में कुल छह तहसीलें— राठ, कुलपहाड़, चरखारी, महोबा, मौदहा एवं हमीरपुर हैं, जिनकी बोली में न्यूनतम अन्तर सूक्ष्म रूप में दृष्टिगत है। इस भिन्नता के प्रमुख कारण वहाँ की क्षेत्रीय विशेषतायें, भौगोलिक परिस्थितियाँ एवं उच्चारण सौकर्य इत्यादि हैं। उदाहरण के लिए राठ तहसील में लोधी राजपूतों की अधिकता होने के कारण वहाँ की बोली लुधियाँती कह जाती है। इसके अतिरिक्त जहाँ पँवारों का आधिपत्य रहा, वहाँ की बोली पँवारी कह लाती है। कुछ भी हो, हमीरपुर जनपद की प्रमुख भाषा बुन्देली है, जिसका हिन्दी के क्षेत्र में महत्त्व पूर्ण स्थान है।

हमीरपुर जनपद में तहसीलवार भाषा-वितरण को स्पष्ट करने हेतु कुछ खड़ी बोली के वाक्य लिये गये हैं, जिनका अनुवाद जनपद की प्रत्येक तहसील के एक गाँव की मूल बोली में किया गया है, जिसे प्रत्येक तहसील की स्थानीय बोली का अध्ययन - सामतापूर्वक किया जा सकता है -

मानक हिन्दी वाक्य

- 1- चोरों ने आधी रात को तुम्हारे सन्दूक का ताला तोड़ डाला ।
- 2- उसकी तरह मैं भी गंगा जी में नहाने जाऊँगा ।
- 3- जो चमारिन कल पीसने आई थी, वह बड़ी चोर निकली ।
- 4- छोटे भाई के विवाह में सब धानियां चोरी चली गई ।
- 5- इस गांव में तेरी जाति के लोग बहुत हैं ।
- 6- मैं खूब जानता हूँ, कि तुमसे यह कार्य न होगा ।
- 7- वे बकरियां जंगल में फिर रही होंगी ।
- 8- उसकी पौर में कल सब लोग इकट्ठे हुये थे ।
- 9- झांसी तरफ यह फल खूब मिलता है ।
- 10- खिला पिलाकर बड़ा कर देना हमारा कर्तव्य था ।
- 11- इस ओर ब्राम्हणों की बस्तियां खूब हैं ।
- 12- मेरे लिए थोड़ी सी काली मिट्टी लेते आना ।
- 13- यह लड़कियों के कहने में आ गयी ।
- 14- या तो तुम आना, या फिर भाभी को भेज देना ।
- 15- जिसकी अटकी होगी, वह मेरे यहां आयेगा ।

6-1 तहसील राठ में भाषा-वितरण

गांव - बीरा

- 1- भंडैहन नें आधी रात छें तोये सिन्दूक को तारो टौड़-डारो ।
- 2- ओछी नाहीं महुं गंगाजू में सपरन जैहौं ।
- 3- जौन चमरिया काल पीसन आई ती, वा बहुत भंडैहण कढ़ी ।
- 4- हल्के भइया के ब्याव में सबरी टाठीं चुर गई ।
- 5- ई गांव में तोई जात के आदमी बहुत हैं ।
- 6- मयें खीब जानत हों, के तोसें यो काम ना होहे ।
- 7- वैं क छिरिया हार में फिरत होहें ।
- 8- ओछी पौर में काल सब जने जुरे ते ।
- 9- झांसी कृधाई यो फल खीब मिलत है ।
- 10- खबा-पिबा छें बड़ो कर देबो हमाओ पर्ज हतो ।
- 11- ई कृधाई बाम्हनन की बसीकत खीब है ।
- 12- मोय लानें तक सी कारी म्दटी लेन्तात ।
- 13- या मौड़िन के कहे में आ गई ।
- 14- या तो तयें आत, नहिंतर भौजी छें पठे दैत ।
- 15- जेछे अटकी होहे, उ मोय इते आहे ।

6-2 तहसील कुलपहाड़ में भाषा-वितरण

गांव - मसूदपुरा

- 1- भङ्गन में आदी रात कें तुमाय सिन्दूक कौ तारौ टुडारो ।
- 2- उकी नाई मैई गंगाजुये स्परन जैअौ ।
- 3- जौन चमारन काल पीसन आईती, बा भौत भङ्गु कड़ी ।
- 4- हलके भइया के ब्याव में स्बरीं टाठीं चुर गई ।
- 5- ई गांव में तुमाई बिरादरी के आदमी भौत हैं ।
- 6- में छीब जानत के तौसें जौ काम न हुये ।
- 7- बे छिरियाँ डांग में फिरत हुयें ।
- 8- उकी पोंर में काल सब जने जुरे ते ।
- 9- झांसी कुदाई जौ फल छीब मिलत ।
- 10- छबा-पिवा कें बड़ौ करबो हमाअौ काम तो ।
- 11- ई कुदाई बामनन के गांव भौत हैं ।
- 12- मोय लानें तक कारी ि माटी लेताइये ।
- 13- जा मोङ्गिन के कये में आ गई ।
- 14- के तौ तें आइये, नईतर भौजी हँ पोंचा दइये ।
- 15- जी की अटकी हुये, उ मोय काय आय ।

- 1- भडैयन ने आधी रात के तुम्हाई सिन्दूक को तारो टोड़ारो ।
- 2- ओखी नाई महुँ गंगाजुए सपरन जैहों ।
- 3- जौन चमरिया कालपीसन आई ती, वा बड़ी भंडु कदी ।
- 4- हलके भइया के बियाव में स्बरी टाठी भंडयाई क्ली गई ।
- 5- ई गाँव में तुम्हाई जात के आदमी बहुत हैं ।
- 6- में खूब जानत हों, के यो काम तो से न होहै ।
- 7- वें ठिरियां हार में फिरत होहें ।
- 8- ओखी पौर में काल सब आदमी इट्टे भये ते ।
- 9- झांसी कोद यो फल खूब मिलत है ।
- 10- खूबा पिबा के बड़ो कर देबो हमाओ काम आय तो ।
- 11- ई कंनई बाम्हनन के घर बिलात हैं ।
- 12- मोय लाने थोरी सी कारी माटी लेतायत ।
- 13- या मौड़िन केकहे में लग गई ।
- 14- या तो ते आइये, नहिंतर पिम भोजी छे पठे दैत ।
- 15- जेखे अटकी होहै, सो उ मोय इते आहै ।

- 1- भड़ैयन नें आधी रात कें तुम्हाये सिन्दूक कौ तारौ टुड़ारो ।
- 2- ओई घाई महुँ गंगाजू में सपरन जेहो ।
- 3- जौन चमारन काल पीसन आई ती, बा बहुत चौर निकरी ।
- 4- हल्के भइया के ब्याव में सबरी टाठी चुर गई ।
- 5- ई गांव में तोई जात के आदमी बहुत हैं ।
- 6- मैं खूब जानत के तोसें यौ काम ना हूहै ।
- 7- बे छिरिया हार में फिरत हूहें ।
- 8- ओछी पौर में काल सब आदमी बैठे हते ।
- 9- शांसी कोद जौ पल खूब मिलत है ।
- 10- खबा-पिबा कें बड़ौ करबो हमावौ काम आय हतो ।
- 11- ई कोद ब्राम्हण के गांव बहुत है ।
- 12- मोय लानें थोड़ी कारी माटी लेताइये ।
- 13- या मौंजिन के कहे में आ गई ।
- 14- या तौ तें आइये, नईतर भौजी खा पहुँचा दइये ।
- 15- जेखी अटकी हूहै, सो उ मोय इतै चलो आहै ।

- 1- चोरिन नैं आधी रात कै तुम्हार बक्सा कै तारा टोर डारिन ।
- 2- औखी साहीं महुँ गंगा नहाँय जइहों ।
- 3- जौन चमारिन काल पीसन आई रहय,वा बड़ी चोर रहये ।
- 4- छोट भइया के ब्याहे माँ सब टाठीं चोरिन क्ली गई ।
- 5- या गाँव माँ तोरी जात के मढ़ई बहुत हैं ।
- 6- मयँ खूब जानत हों कि तोसे या काम न हुई ।
- 7- वें छिरियां हार माँ फिरत हुइहैं ।
- 8- वाकी चहुँपार माँ काल सब मढ़ई इकठ्ठा हुई रहयें ।
- 9- झांसी कनयँ ई फल खूब मिलत हैं ।
- 10- खबा - पिया कै बडा कर दीन हमार काम रहय ।
- 11- या कनयँ बम्हनन कै बस्तीं बहुत हैं ।
- 12- मोरे लाने थोरी सी कारी माटी लेत आयस ।
- 13- या बिटियन के कहये माँ आयौ ।
- 14- या तौ तयें आयस नहिंता फिर भउजी का भेज दैत ।
- 15- जाके गर्ज हुई , वा मोरे पास आई ।

- 1- चोरवन नै आधी रात के तोरी सन्दूक का तारा टोर उारेन ।
- 2- ओखी नई महुँ गंगा जी माँ नहाँय जइहौ ।
- 3- जौन चमारिन काल पीसैं आइती वा बड़ी चोर रहय ।
- 4- छोटे भइया के बिआहे माँ सब टाठीं चोरी हुई गई ।
- 5-या गाँव माँ तोरी जात के मढ़ई बहुत हयँ ।
- 6- मयँ खूब जानत हौं की तोसे या काम न हुई ।
- 7- उई छेरीं बनका माँ फिरती हुईहैं ।
- 8- ओछे बरोठे माँ काल सब जने इकट्ठा भेते ।
- 9- झांसी कइती या फल खूब मिलै ।
- 10- सुबाय - पियाय के बड़ा कर देब हमार करतब्ब रहय ।
- 11- या कइती बम्हनन के बसतीं तमाम ही ।
- 12- मोरे छातिर थारी सी कारी माटी लेत अप्स ।
- 13- या बिटियावन के कहे माँ आय गै ।
- 14- या तौ तयँ अक्स नहीं तौ भौजी का पठे दप्स ।
- 15- ज्याहै अटकी हुई वा मोरी सुई अयी ।

उपर्युक्त भाषा- वितरण से स्पष्ट है कि जनपद की विभिन्न तहसीलों में प्रयुक्त बोलियों में सूक्ष्म रूप से अन्तर है, जो " कोस-कोस पै पानी बदलै, चार कोस पै बानी" वाली बुन्देली कहावत की सार्थकता सिद्ध करता है।

हमीरपुर जनपद के स्थान-नामों पर वहाँ की स्थानीय भाषा का स्पष्ट प्रभाव देखने को मिलता है, जिसके कारण स्थान-नामों के नामकरण के मूल रूप में परिवर्तन हुआ है। जैसे - जनपद में बुन्देली "डोंग" शब्द जंगल या बीहड़ के लिये प्रयुक्त होता है, अतः जो स्थान जंगलों में बसाये गये, उन स्थान-नामों के साथ डोंग शब्द जोड़कर स्थान-नामों की रचना हुई है।

यथा - नगारा डोंग, करहरा डोंग, कुरौरा डोंग इत्यादि।

इसी प्रकार हमीरपुर जनपद में 'जरिया' झरबेरी की झाड़ी को कहा जाता है, अतः जिन स्थानों पर झरबेरी अधिक पाई जाती थी, उस स्थान का नाम जरिया पड़ गया। यथा - जरिया।

अध्याय ७ : उपसंहार

अध्याय 7 : उपसंहार

स्थान-नामों के भाषा-शास्त्रीय अध्ययन की सर्व प्रमुख महत्ता किसी स्थान विशेष की भाषागत विशेषताओं से सम्बन्धित है और इससे क्षेत्रीय बोली प्रवृत्ति का परिचय मिलता है। जैसे किसी क्षेत्र विशेष के स्थान-नामों में नगर, पुर, गाँव आदि स्थान बोधक शब्द युक्त नामों की प्रमुखता पाई जाती है, अन्यत्र इन्हीं के क्षेत्रीय रूपान्तर नाला, नाली पुरा, पुरवा, गवां, गुवां आदि शब्द पूर्वपद एवं परपद रूप में प्रयोग किये जाते हैं। इसके अतिरिक्त स्थान-नामों में जहाँ अवली आदि संस्कृत के तत्सम रूपों की प्रमुखता रहती है, वहीं दूसरे स्थान पर औल, पल्ली, औली, औला, औली आदि तद्भव प्रत्यय युक्त शब्द प्रयुक्त होते हैं।

भाषा-विज्ञान में स्थान-नामों का अध्ययन नामों की व्युत्पत्ति एवं विश्लेषण तथा ऐतिहासिक दृष्टि से महत्वपूर्ण है। स्थानीय बोली एवं भाषागत विशेषताओं के ज्ञान के साथ ही शब्दों के विकास एवं भाषा संरचना का बोध होता है। हमीरपुर जनपद - बुन्देलखण्ड का एक प्रमुख भू-भाग है, जहाँ की ऐतिहासिक एवं सांस्कृतिक पृष्ठभूमि अत्यन्त महत्त्वपूर्ण है। अतः स्थान की महत्ता को दृष्टिगत रखते हुए ही शोधकार्य हेतु प्रस्तुत विषय का चयन किया गया है। जनपद की सभी छह तहसीलों - राठ, कुलपहाड़, चरखारी, महोबा, मौदला एवं हमीरपुर को शोध का क्षेत्र माना है, जिनसे जनपद की विविध प्रवृत्तियों का परिचय प्राप्त होता है।

स्थान-नामों पर किसी क्षेत्र विशेष की सामाजिक, आर्थिक, धार्मिक एवं राजनीतिक परिस्थितियों का भी प्रत्यक्ष प्रभाव पड़ता है। अतः स्थान-नामों के अध्ययन के निष्कर्ष समाजशास्त्र, अर्थशास्त्र, राजनीति शास्त्र, इतिहास, भूगोल इत्यादि से सम्बन्धित

हैं। स्थान-नामों के अध्ययन के क्षेत्र में भाषा विज्ञान उपर्युक्त विषयों से सम्बन्धित है। इसी उद्देश्य से शोध-प्रबन्ध में सबसे पहले हमीरपुर जनपद का सामान्य परिचय दिया गया है।

समाज में महान व्यक्तियों की प्रमुखता रहती है तथा महान व्यक्तियों के नाम पर स्थान-नामों के नामकरण की प्रथा प्राचीन काल से ही चली आ रही है। विभिन्न राजनीतिक सत्ता प्राप्त व्यक्तियों के नाम पर स्थान-नामों का नामकरण समाज में शासन की प्रमुखता का द्योतक है। यथा-कीरतपुरा, जगतपुर, टिकरी परमाल आदि। इसके अतिरिक्त राजा, रानी इत्यादि उपाधियों के नाम भी अपनाये जाने की प्रवृत्ति से स्पष्ट है कि स्थान-नामों के नामकरण में सत्तावान व्यक्तियों की ही नहीं, वरन् उपाधियों की भी महत्ता है। राम, जनक, भोज आदि नामों को अपनाने से मनुष्य के सद्गुणों का सम्मान करने वाली प्रवृत्ति का परिचय मिलता है। जनपद में रामपुरा, भुजपुरा आदि इसी प्रकार के स्थान-नाम हैं।

हर व्यक्ति अपने धर्म को सर्वाधिक महत्त्व देता है। अतः स्थान-नामों में धर्म सम्बन्धी अनेक शब्दों का प्रयोग किया गया है। जनपद के स्थान-नामों में हिन्दू, मुसलमान आदि के धर्मों से सम्बन्धित अनेक शब्दों का प्रयोग हुआ है। इनके विभिन्न रीति-रिवाज व संस्कारों के नाम भी स्थान-नामों में प्रयुक्त हुए हैं। विभिन्न देवी देवता, नवी, पैगम्बर, रसूल इत्यादि के नाम जनपद के स्थान-नामों में स्पष्ट रूप से देखने को मिलते हैं। स्या-मनियाँपुर, देवीगंज, अलीपुर, कादीपुर, मुहम्मदपुर आदि स्थान-नाम इसी प्रवृत्ति के परिचायक हैं।

भौगोलिक परिस्थितियों का भी जनपद के स्थान-नामों पर प्रत्यक्ष प्रभाव पड़ा है। जनपद के विभिन्न स्थान-नामों का नामकरण अनेक नदियों, कनकसतियों, पहाड़, कन, सानर, सूर्य, चन्द्र एवं नक्षत्र इत्यादि प्राकृतिक तथा भौगोलिक वस्तुओं के नाम पर आधारित है। रकौरा, उदरा, तिमरिया, सौरा, पहाड़िया इत्यादि ऐसे ही स्थान-नाम हैं। कहीं-कहीं स्थान-नामों में उपज विशेष एवं पालतू पशु पक्षियों से सम्बन्धित शब्दों का प्रयोग हुआ है। जैसे - भैंसाय, बघौरा, रिछारा, रगौरी इत्यादि।

विभिन्न उद्योग-धन्धों का स्थान-नामों पर महत्त्वपूर्ण प्रभाव पड़ा है। हर व्यक्ति अपने धन्धे और उन्नति के लिए अपने व्यावसायिक समूह में रहना चाहता है। इस प्रकार के व्यावसायिक समूह कालान्तर में बस्ती का रूप धारण कर लेते हैं तथा समूह के व्यवसाय अथवा जाति का नाम स्थान-नाम में संयुक्त हो जाता है। गौरहरी और लौधीपुरा आदि स्थान-नाम इसी प्रवृत्ति के परिचायक हैं।

जनपद के स्थान-नामों में विभिन्न ऋषि-मुनियों एवं तपस्वियों की भूमिका भी अपना एक महत्त्वपूर्ण स्थान रखती है। ऋषि या तपस्वी लोग साधारणतया लोक से दूर अपना तपोवन अथवा आश्रम बनाते थे और वहीं एकान्तवास करते हुए साधना में लीन रहते थे। इन स्थानों के नाम ऋषि या तपस्वी के नाम पर रखे गये। बुन्देलखण्ड विशेषकर ऋषियों की तपोभूमि रही है। जनपद के चण्डौत, पराशन, रिखा और बसरिया गाँवों के इतिहास यह सूचित करते हैं कि इन स्थानों पर च्यवन ऋषि, पराशर ऋषि, ऋषभदेव एवं मुनि विशिष्ठ जैसी महान विभूतियों के आश्रम रहे हैं, जिनके आज भी इन स्थानों पर ध्वंसावशेष देखने को मिलते हैं।

विभिन्न संस्कृतियों के सम्मिलन की झलक स्थान-नामों में प्राप्त होती है।

संस्कृत के तत्सम शब्दों-पुर, नगर आदि के साथ अरबी, फारसी, शब्दों का प्रयोग इस प्रवृत्ति का परिचायक है। यथा-इस्लामपुर, मुहम्मदपुर, नूरपुर इत्यादि। साथ ही ऐसे स्थान-नामों के अध्ययन से स्पष्ट होता है कि सैकड़ों वर्षों तक विदेशी शासन रहने के बाद भी स्थानीय भाषा व संस्कृति यहाँ के व्यक्तियों से प्रथम नहीं हुई। स्थान-नामों में विदेशी शब्दों का देशी शब्दों की अपेक्षा न्यून प्रयोग इस प्रवृत्ति का परिचायक है।

रूप-रचना एवं शब्दावली की दृष्टि से जनपद के स्थान-नामों में विभिन्न विशेषतायें प्राप्त होती हैं। सम्पूर्ण जनपद के 1079 स्थान-नामों में अधिकांश एक पदीय द्विपदीय एवं बहुपदीय स्थान-नाम प्राप्त होते हैं। एकपदीय स्थान-नामों में विभिन्न व्यक्त, वस्तु या पदार्थ बोधक शब्दों का प्रयोग हुआ है। द्विपदीय स्थान-नामों में अधिकांश स्थान बोधक शब्दों का प्रयोग हुआ है, जिनमें पुर परपद रूप में सर्वाधिक संख्या में प्रयुक्त हुआ है। आबाद, गंज जैसे विदेशी शब्दों का प्रयोग भी स्थान-नामों में मिलता है, परन्तु कम मात्रा में। कहीं-कहीं अरबी, फारसी, अंग्रेजी, उर्दू आदि भाषाओं के शब्दों का प्रयोग हुआ है। द्विपदीय स्थान-नामों में पर्याप्त संख्या में संकर रचनायें प्राप्त होती हैं, जिनमें एक पद देशी तथा दूसरा पद विदेशी भाषा का प्रयोग में आया है। जनपद के स्थान-नामों में तीसरी श्रेणी बहुपदीय स्थान-नामों की है। इसके अतिरिक्त एक श्रेणी ऐसे शब्दों की प्राप्त होती है, जिनकी व्युत्पत्ति शब्द-कोषों में प्राप्त नहीं होती, उन्हें अज्ञात-व्युत्पत्तिक शब्दों की संज्ञा दी गई है। ये देशज शब्द हैं, जिसकी रचना क्षेत्रीय शैली में की जाती है। इस प्रकार के शब्दों से क्षेत्रीय भाषा की संरचनात्मक प्रवृत्ति का ज्ञान होता है, साथ ही ये शब्द भाषा-कोष को समृद्ध बनाते हैं।

जनपद के स्थान-नामों में प्राप्त भाषा एवं ध्वनि सम्बन्धी परिवर्तन भाषाविकास की ओर संकेत करते हैं। एक ही प्रकार की ध्वनियों का विविध क्षेत्रों में विभिन्न रूपों में विकास हुआ है। अवली तत्सम प्रत्यय के औली, औली, औल, औल, औला, औला आदि - विविध रूपों का विभिन्न क्षेत्रों में प्रयोग स्थानीय भाषायी विविधता की ओर इंगित करता है।

जनपद का समस्त तहसीलों-राठ, कुलपहाड़, चरखारी, गहोबा, मौदहा एवं हमीरपुर के भाषागत वितरण के अन्तर्गत प्रत्येक तहसील के एक-एक गांव की मूल बोली के अध्ययन से जनपद के विभिन्न भागों की उपयोगी भाषाओं का परिचय मिला है, जिनका स्थान-नामों के नामकरण एवं रूप-रचना पर स्पष्ट प्रभाव पड़ता है। साथ ही क्षेत्र विशेष की ऐतिहासिक एवं सांस्कृतिक पृष्ठ भूमि की जानकारी प्राप्त होती है।

निष्कर्षतः "हमीरपुर जनपद के स्थान-नामों के भाषा-शास्त्रीय अध्ययन" से स्पष्ट होता है कि स्थान-नामों में व्यक्ति-नामों एवं स्थान-बोधक शब्दों को अत्यधिक महत्त्व दिया गया है। इसके अतिरिक्त स्थान-नामों में उन शब्दों का प्रयोग अधिक किया गया है, जो जीवन की आवश्यक अथवा क्षेत्र विशेष में अधिकता से पाई जाने वाली वस्तु अथवा वनस्पति से सम्बन्धित है। प्रकृति सम्बन्धी शब्द मनुष्य के प्रकृति - प्रेम एवं जीवन में प्रकृति की प्रमुखता को व्यक्त करते हैं। स्थानीय भाषा एवं बोली की विशेषताओं के आकलन से लिखित एवं उच्चरित रूपों का अन्तर स्पष्ट होता है। साथ ही क्षेत्रीय भाषा विकास की दिशाओं का ज्ञान होता है। औल, औला, औली आदि प्रत्यय युक्त स्थान-नाम सम्भवतः प्राचीन हिन्दू शासन में बसाये गये हैं, परन्तु मिट्टेनगंज, जार्जिनगंज जैसे स्थान-नाम हमीरपुर जनपद में अंग्रेजी शासन में बसाये गये मालूम पड़ते हैं। अतः वे नवीन-

तम स्थान-नाम हैं । मुहम्मदपुर, नूरपुर, कादीपुरा इत्यादि अरबी शब्दों युक्त स्थान-नाम मुहालशास्त्र में उल्लेखित किये गये प्रतीत होते हैं । अतः स्थान-नामों के अध्ययन से जनपद में स्थान-नामों के रूप में उभरी हुई महत्त्वपूर्ण सामाजिक, सांस्कृतिक, ऐतिहासिक एवं भाषायी निधि प्रकाश में आती है एवं जनपदीय संस्कृति, बुन्देला भाषा की क्षेत्रीय विशेषताओं, भाषा के सीमा निर्धारण, भौगोलिक वितरण तथा भाषा काल-क्रम और भाषा-विकास की दिशाओं का ज्ञान प्राप्त होता है, जिनका जनपद के बहुमुखी विकास हेतु - महत्त्वपूर्ण एवं उपयोगी योगदान होगा ।

परिशिष्ट

परिशिष्ट :-
=====

॥क॥ सन्दर्भ एवं सहायक ग्रन्थ - सूची :

- 1- डिक्टिक्ट गजेटियर जनपद हमीरपुर
- 2- मानचित्र-जनपद हमीरपुर
- 3- सैन्सस हैण्ड-बुक जनपद हमीरपुर ॥1971॥
- 4- डा० श्रीमती ॥ उषा चौधरी-मुरादाबाद जिले के स्थान-नामः एक भाषा-वैज्ञानिक अध्ययन
- 5- डा० श्रीमती ॥ यामिनी-स्थान-नामों का व्युत्पत्तिगत, ऐतिहासिक एवं सांस्कृतिक अनुशीलन
- 6- डा० बासुदेव शरण अग्रवाल - पाषाणि कालीन भारतवर्ष
- 7- डा० सरयूप्रसाद अग्रवाल - अवध के स्थान-नामों का भाषा-वैज्ञानिक अध्ययन
- 8- डा० उदयनारायण तिवारी - हिन्दी भाषा का उद्गम और विकास
- 9- डा० रामेश्वर प्रसाद अग्रवाल - बुन्देली का भाषा-शास्त्रीय अध्ययन
- 10- डा० भोलानाथ तिवारी - हिन्दी भाषा
- 11- डा० धीरेन्द्र वर्मा - हिन्दी भाषा का इतिहास
- 12- डा० श्यामसुन्दर बादल - बुन्देली का प्राग साहित्य
- 13- डा० मुरारीलाल उप्रेती - हिन्दी में प्रत्यय विचार
- 14- डा० भालचन्द्र तैला - छत्तीसगढ़ी, भतरी, हलवी बोलियों का भाषा-वैज्ञानिक अध्ययन
- 15- संक्षिप्त हिन्दी शब्द सागर - काशी नागरी प्रचारिणी सभा
- 16- पं० रामचन्द्र पाठक - आदर्श हिन्दी शब्द कोष
- 17- श्री रामचन्द्र वर्मा - हिन्दी मानक कोष
- 18- श्री मोनियर विलियम्स - संस्कृत इंग्लिश डिक्शनरी
- 19- जार्ज स्टीवर्ट - नेम्स आन दी लैण्ड

20- यास्क प्रणीतसु निरुक्तसु ॥ प्रथम संस्करण 1966 ॥

21- नागरी प्रचारिणी पत्रिका ॥ संवत् 2018 ॥

22- जनमत पत्रिका ॥ बुन्देलखण्ड अंक वर्ष 1960 ॥

23- मामुलिया पत्रिका ॥ त्रैमासिकी-प्रकाशक, बुन्देलखण्ड साहित्य अकादमी, उत्तरपुर ॥

॥ख॥ स्थान-नामों के अध्ययन में सहायक प्रश्नावली :

=====

तहसील -

विकास खण्ड -

गांव का नाम -

- 1- गांव की जनसंख्या लिखिये ।
- 2- गांव में किस जाति के लोग अधिक रहते हैं ?
- 3- गांव के बड़े जमींदार का नाम तथा जाति लिखें ।
- 4- क्या गांव के जमींदार गांव में रहते हैं ? यदि नहीं, तो कहाँ रहते हैं ?
- 5- क्या गांव में कोई मेला लगता है ? यदि हाँ, तो क्यों, कहाँ और कब तथा मेले का नाम लिखें ?
- 6- गांव किस कस्बे के पास है ? तथा दूरी लिखें एवं दिशा भी लिखें ?
- 7- क्या गांव में कोई पुराना मन्दिर/किला/इमारत है ? यदि हाँ तो देवता/मूर्ति/व्यक्ति का नाम लिखें ?
- 8- क्या गांव में कोई पुराना कुआँ/पोखर है ? यदि हाँ, तो नाम लिखें ?
- 9- क्या गांव में विद्यालय/डॉक्यूमन्ट है ? यदि हाँ, तो नाम लिखें ?
- 10- क्या गांव में कोई सुप्रसिद्ध पुरुष हुए हैं ? यदि हाँ, तो उनके बारे में जो कुछ जानते हों, लिखें ?
- 11- गांव के बारे में यदि कोई अन्य खास बात जानते हों, तो लिखें ?
- 12- गांव का नाम पड़ने का कारण लिखें ?
- 13- गांव में कौन-कौनसी भिट्टी पाई जाती है ? कृषक अधिकांश कौन सी फसल पैदा करते हैं ? अन्य उपजों के नाम लिखें ?
- 14- गांव में पाये जाने वाली मुख्य वनस्पति, वृक्ष एवं झाड़ी आदि के नाम लिखें ?
- 15- क्या गांव रियासत में था ? यदि हाँ, तो नाम लिखें ?
- 16- क्या गांव गहराई में है ? क्या गांव में पानी भर जाता है ?
- 17- क्या गांव के पास पहाड़ी या टीला है ? अथवा समतल मैदान में स्थित है ?

- 18- क्या गांव का उद्योग-धन्धा अथवा कोई वस्तु विशेष प्रसिद्ध है अथवा रही है ?
- 19- क्या गांव किसी अन्य स्थान से हुसल कर बसा है ?
- 20- क्या गांव को किसी अन्य गांव के व्यक्ति/व्यक्तियों ने बसाया है ?

हस्ताक्षर-ग्राम प्रधान / मुखिया

पता -

सेवा में,

श्री फूलसिंह

शोध छात्र ॥ बुन्देलखण्ड विश्वविद्यालय ॥

द्वारा- कार्यालय, भूमि संरक्षण अधिकारी,

राठ ॥ हमीरपुर ॥

----- 0 -----

॥म॥ हमीरपुर जनपद के स्थान-नामों की तहसीलवार सूची :

हमीरपुर जनपद में कुल छह तहसीलें हैं - राठ, कुलपहाड़, चरखारी, महोबा, मौदहा एवं हमीरपुर । इन विभिन्न तहसीलों में स्थान-नामों की संख्या भिन्न-भिन्न पाई जाती है । तहसील राठ के अन्तर्गत 253, कुलपहाड़ में 248, चरखारी में 95, महोबा में 101, मौदहा में 196 तथा हमीरपुर में 186 स्थान-नाम हैं ।

सम्पूर्ण जनपद के स्थान-नामों की तहसीलवार सूची इस प्रकार है :-

तहसील राठ के स्थान - नाम

- | | | |
|---------------------|----------------|----------------|
| 1- अकौना | 2- अकौनी | 3- अलीपुरा |
| 4- अलखुवा | 5- अमरपुरा | 6- अमांवा |
| 7- अमूंद | 8- अटगांव | 9- अतरा |
| 10- अतरौली | 11- अतरौली राठ | 12- आलमपुरा |
| 13- आराजी बीबी छेरा | 14- इकठौर | 15 - इकठौरा |
| 16- इछौरा | 17- इन्दरपुरा | 18- ईगुई |
| 19- इस्लामपुर | 20- इलिया बाजा | 21- इलिया राजा |
| 22- इटायल | 23- इौरा गंज | 24- इौरा राठ |
| 25- उजनेह | 26- उमन्नियां | 27- उमरिया |
| 28- उपरहकां | 29- औड़ैरा | 30- औरा छेरा |
| 31- औंता | 32- अंगीठ | 33- कस्वा छेरा |
| 34- कोठा | 35- कछवा कलौं | 36 - कदौरा |
| 37- कनैरा | 38- करौंदी | 39- करगवां |
| 40- करहई | 41- करपुरा | 42- करियारी |
| 43- कटेहरी | 44- कादीपुरा | 45 - कैमोखर |

- | | | |
|--------------------|--------------------|-------------------|
| 46- कैथा | 47- कैथी | 48- केसर गंज |
| 49- कूपरा | 50- कुछेडा | 51- कुल्लैडा |
| 52- कुल्हरिया | 53- कुम्हरिया | 54- कुआं छेरा |
| 55- कुरा | 56- कुसमा | 57- खुंदरौ |
| 58- खजुरी | 59- खण्डौत | 60- खेरा खेरी |
| 61- खरेहटा बुजुर्ग | 62- खरका | 63- खेडाशिलाजीत |
| 64- खिरिया | 65- गहुली | 66- गलिहया |
| 67- गढ़हर | 68- गिरवर | 69- गिरौला |
| 70- गोहाण्ड | 71- गोहानी पनवाड़ी | 72- गोहानी राठ |
| 73- गोविन्दपुरा | 74- गुगरवारा | 75- गुरसर |
| 76- गृक्वारा | 77- घुरौली | 78- घूधसी |
| 79- कक अमरपुरा | 80- कक बेहगांव | 81- चण्डौत डांडा |
| 82- चण्डौत दरिया | 83- चंदवारी डांडा | 84- चंदवारी दरिया |
| 85- चिकाली | 86- चिल्ली | 87- चुल्ला |
| 88 - चुरहा | 89- चिरवा | 90- छपकी |
| 91- छिबौली | 92- छिरावल | 93- छेड़ी बैनी |
| 94- जखेड़ी | 95- जलालपुर | 96- जमनगांव |
| 97- जमखुरी | 98- जमोड़ी डांडा | 99- जमोड़ी दरिया |
| 100- जमरा | 101- जराखेर | 102- जरिया |
| 103- जिगनी | 104- जिकिरी डांडा | 105- जिकिरी दरिया |
| 106- झिन्नाबीरा | 107- झिरमोली | 108- टिकरिया |
| 109- टिकरी परमाल | 110- टीकुर | 111- टीला खमारन |

- | | | |
|-------------------|-------------------|-----------------------------|
| 112- टोला राठ | 113- टोला रावत | 114- टोरी |
| 115- टुंगरवारा | 116- टूँका | 117- उंडा |
| 118- डीहा | 119- डिकटौरा | 120- तुलसीपुरा |
| 121- तुसना | 122- दादरी | 123- देवखरी |
| 124 - देवरा | 125- दांदौ | 126- धावां |
| 127- धमना | 128- धनौरी | 129- धनौरा |
| 130- धरजपुर | 131- धौहल बुजुर्ग | 132- धौहल खुर्द |
| 133- नदना | 134- नन्दपुरा | 135- नहदौरा |
| 136- नौरंगा | 137- निवलीबाँसा | 138- निबौली |
| 139- नौहाई | 140- पचखुरा | 141- पहाड़ी बीर |
| 142- पहाड़ी गढ़ी | 143- पहरा | 144- पड़रा |
| 145- परा | 146- परछा | 147- पतखुरी |
| 148- पथनोड़ी | 149- पवई | 150- पुरैनी |
| 151- बदनपुरा | 152- बागीपुरा | 153- बहपुर |
| 154- बकरई | 155- बण्डवां | 156- बन्धौली |
| 157- बाँरा | 158- बांजनी | 159- बरा |
| 160- बड़खेरा | 161- बरआ | 162- बरदा |
| 163- बरेल | 164- बड़ेरा खालसा | 165- बड़ेरा माफ ॥ चमरबड़ेरा |
| 166- बरगढ़ | 167- बरगवां | 168- बरहरा |
| 169- बड़ोरा खुर्द | 170- बरौली खरका | 171- बरौली राठ |
| 172- बसरिया | 173- बसेला | 174- बोखर |
| 175- बहगांव | 176- बिल्गांव | 177- बैदा उंडा |

- | | | |
|--------------------|-------------------------|-------------------------|
| 178- बैदा दरिया | 179- बिगावां | 180- बिहार |
| 181- बीलांवा | 182- बीलपुर | 183- बिलरखं |
| 184- बीरा | 185- बिरहट | 186- बिरवाही |
| 187- बोहरा | 188- बुढ़ी | 189- भदरबारा |
| 190- भैसायें | 191- भकरौली | 192- भेड़ी डांडा |
| 193- भेड़ी दरिया | 194- भीकमपुर | 195- मचहरी |
| 196- मारौल | 197- मारौठ | 198- महाराजपुर |
| 199- महजौली | 200- मझावां | 201- मलेहटा डांडा |
| 202- मलेहटा दरिया | 203 - मलौहा माफ | 204- ममना |
| 205- मनकहरी | 206- मनियांपुर | 207- मढ़ा |
| 208- मझावां | 209- मवई | 210- मुहम्मदपुर |
| 211- मुसाई | 212- मुस्करा खुर्द | 213- रहक |
| 214- रहरका | 215- राजा मऊ | 216- रजमई |
| 217- रकौरा | 218- रामगढ़ | 219- ररखेरा |
| 220- रतौली | 221- राठ दक्खिन | 222- राठ पूरब |
| 223- राठ उत्तर | 224- रौरों | 225- रावतपुर |
| 226- रतुवा | 227- रेहटा | 228- रिगवारा कला |
| 229- रिगवारा खुर्द | 230- रिस्वाबुर्जा दरिया | 231- रिस्वाबुर्जा डांडा |
| 232- लींगा | 233- लोधीपुरा | 234- लुधौरा |
| 235- सैदपुर | 236- सैना | 237- स्थावरी |
| 238- सरसई | 239- सरसेडा माफ | 240- सदर |

241- सर्गांव	242- सरीला ॥रुरल॥	243- सरीला
244- स्किरौधा	245- स्किरौधा छरका	246- स्किरौधा राठ
247- सिंगारावन	248- सिरसा	249- सजगुवाँ
250- सुकलारी	251- हरदुवा	252- हरसुण्डी
253- हसनपुर सेसा ।		

तहसील कुलपहाड़ के स्थान - नाम

1- अडवारा	2- अतरपठा	3- अमानपुरा
4- अलीपुरा	5- अलीपुरा खुर्द	6- अहरौरा
7- अजनर	8- अकौना	9- अकौनी
10- अमरपुरा	11- अरघट मउ	12- आरी
13- इमिलिया	14- इन्दौरा	15- इतौरा बुजुर्ग
16- इवाँ	17- इन्द्रहटा	18- उदयपुरा
19- उल्लदन	20- उमरई	21- कमालपुरा
22- कनैरा	23- कनकुआ	24- कारा
25- करहरा डोंग	26- करहरा खुर्द	27- कसारी
28- काशीपुरा	29- कर्पहारिया	30- कुलपहाड़
31- करीजदीद	32- केथौरा	33- कौहारी
34- कोटरा	35- किल्हौवा	36- कोहनियाँ
37- कूनाटा	38- खैरारा	39- खेरा ननकारी
40- खेरा कला	41- खिरिया खुर्द	42- खोनरिया
43- खेररिया	44- खमा	45- खिरिया जदीद
46- खिरिया कला	47- खोई	48- गहलौंद

- | | | |
|--------------------|---------------------|-----------------------|
| 49- गड़ौरा | 50- गाड़ौ | 51- गरौली |
| 52- गौन गुढा | 53- गोबिन्दपुरा | 54- गगौरा |
| 55- गहरा | 56- गंज | 57- गुन्ड |
| 58- गुढा खास | 59- छेरा | 60- छुड़वास मउ |
| 61- घिसलनी | 62- चमर्रा | 63- चन्दनहास |
| 64- चपका | 65- चाख्खा | 66- चौंका |
| 67- चुरारी | 68- चमौरा | 69- छतरवारा |
| 70- छाछरी | 71- छत्सेर | 72- जगपुरा बुर्जा |
| 73- जडा | 74- जमाला | 75- जगतपुर उर्फ गदिया |
| 76- जगपुरा खुर्द | 77- जैलवारा | 78- जैतपुर |
| 79- जेवरा | 80- टगरिया | 81- टिकरिया |
| 82- टिंगरा | 83- टौला पाँतर | 84- टुडर |
| 85- टिकरिया जैतपुर | 86- टिकरिया पनवाड़ी | 87- ठेवरा |
| 88- तेईया | 89- तैली पहाड़ी | 90- तुर्रा मुहार |
| 91- थनौरा | 92- थुस्ट | 93- दादरी |
| 94- देकानपुरा | 95- देकाँव | 96- दिदवारा |
| 97- दिनई | 98- दुलारा | 99- ह्वासी |
| 100- धरवार | 101- धवार | 102- धवर्रा |
| 103- नगारा घाट | 104- नकरा | 105- न्दर्रा |
| 106- नौगाँव | 107- नौका | 108- नेकपुरा |
| 109- नैपुरा | 110- निबोरा | 111- नगाराडाँग |
| 112- ननौरा | 113- नखवारा | 114- पहाड़िया |

- | | | |
|--------------------|--------------------|--------------------|
| 184- मारौल खुर्द | 185- महुवा बाँध | 186- मझगाँव कला |
| 187- मझगाँव खुर्द | 188- मवेया | 189- मोहनपुरा |
| 190- मुढारी | 191- रैपुरा | 192- रावतपुर कला |
| 193- रावतपुर खुर्द | 194- रिखई | 195- रिछा |
| 196- रिछारा | 197- रूपनौल | 198- रुरीकला |
| 199- रुरी खुर्द | 200- रगौली बुजुर्ग | 201- रगौली खुर्द |
| 202- रैपुरा कला | 203- रजपुरा | 204- रामपुर नौआबाद |
| 205- रामपुरा | 206- रामपुरा | 207- रावतपुर छालसा |
| 208- रिखवाहौ | 209- लेटा | 210- लखनियाँ |
| 211- लाड़पुर | 212- लौनारौ | 213- लिधौरा खुर्द |
| 214- लिधौरा सोइम | 215- लिलवाँ | 216- लोधीपुरा |
| 217- लौहारी | 218- लड़पुरा | 219- लखौरा |
| 220- ललोनी | 221- लमौरा | 222- लेबा |
| 223- झेरगढ़ | 224- सहराँ | 225- सिंगरपुरा |
| 226- सलैया छालसा | 227- साँथर | 228- सन्तोषपुरा |
| 229- सरगपुरा | 230- सतारी | 231- सतौरा |
| 232- सौरा | 233- सेला छालसा | 234 - स्यौढी |
| 235- स्योहार | 236- सिकन्दरपुरा | 237- सिलारपुरा |
| 238- सिमरिया | 239- सिरमौर | 240- सौनकपुरा |
| 241- सुंारा | 242- सुगुनिया माफ | 243- साँरांगपुरा |
| 244- सीगौन | 245- स्यावन | 246- सैधवारा |
| 247- सलइयाँमाफ | 248- विजयपुर । | |

तहसील चरखारी के स्थान - नाम

1- अनधौरा	2- अस्थौन	3- अतरौली
4- अकौंहा	5- इमिलिया	6- इमली छेड़ा
7- ईवां	8- उजनेड़ी	9- ऐचाना
10- ककरा	11- कमाला	12- कमलछेड़ा
13- कनेरी	14- काकून	15- कीरतपुरा
16- कोटरा	17- कुड़ार	18- कुम्हराई
19- कुरौरा बाजपेई	20- कुरौरा डांग	21- कुसमरा
22- कुटिया	23- छिरिया कुर्जा	24- गढ़हारी
25- गरौठा	26- गौरहरी	27- गोपालपुरा
28- गोरछा	29- गुप्तामऊ	30- गुढ़ा
31- छुई	32- छुवई	33- चन्दौली
34- चरखारी	35- छानी खुर्द	36- छेदी मऊ
37- जाखी	38- जरौली	39- जरौला
40- जसवारी	41- जटौरा	42- जार्डिंगांज
43- टगरिया	44- टौला चहरूम	45- टौला सोइम
46- तिसौनी	47- दयालपुरा	48- दमदमा
49- नौसारा	50- निबवारी	51- निस्वारा
52- पड़रिया	53- पड़ौरा	54- पहसैथी
55- पंचमपुरा	56- कूछी	57- पुपवारा
58- फतेहपुर	59- बफरेथा	60- बेहारी
61- बलचौर	62- बम्हौरी बेलदारान	63- बमनेथा

64- बमरारा	65- बडेन	66- बारी
67- बरकैठा	68- बेरी छेरा	69- बिजलपुरा
70- भदवास	71- भटैवरा कला	72- महाराजपुर
73- महौल	74- मलडानपुर	75- मास्कुई
76- मिट्टैनागंज	77- रगौल	78- रहुनियां
79- रैनपुर	80- रजौरा	81- रमपुरा कदीम
82- रौशनपुरा	83- लौरा	84- लुहीपुरा
85- सबुआ	86- साल्ट	87- सलुआ
88- सियोहार	89- सिजौरा	90- सिधिन
91- सुदामापुरी	92- सुहजना	93- सखौरा
94- सूपा	95- स्वासा माफ ।	

तहसील महोबा के स्थान - नाम

1- अमलाई	2- अतरार माफ	3- इमिलिया
4- उरवारा	5- उटिया	6- कबरई
7- कैमाहा	8- काली पहाड़ी	9- करहरा कला
10- कुम्हड़ौरा माफ	11- उरका	12- रुयोरइयां
13- गौहारी	14- ग्यौंड़ी	15- गोपालपुर
16- गुगौरा	17- छुवई	18- कक मरेला
19- चांदौ	20- चन्दपुरा	21- चितैइया
22- छानी कला	23- छिकहरा	24- जुझार
25- झीर सहेवा	26- टीका मउ	27- उहरा
28- आरिया	29- टिकवाहा	30- तिनदौली
31- थाना	32- दमौरा	33- दरहट माफ

- | | | |
|--------------------|-----------------------|--------------------|
| 34- धुरइया | 35- धारौन | 36- नहदौरा माफ |
| 37- नैगवाँ | 38- नरवारा | 39- नथपुरा |
| 40- पचारा | 41- पचपहरा | 42- पहरा |
| 43- पलका | 44- परसहा | 45- पसवारा |
| 46- पवा | 47- पिण्डारी | 48- पिपरा माफ |
| 49- पुरा | 50- बरातोतियाँ | 51- बबेरी |
| 52- बघवा | 53 - बलकोरा | 54- बम्हौरी गुसाइन |
| 55- बम्हौरी काजी | 56- बनियातलामोहन पुरा | 57- बरा |
| 58- बरात पहाड़ी | 59- बारी | 60- बरीपुरा |
| 61- बसोरा | 62- बीला दक्खिन | 63- बीला उत्तर |
| 64- बीजा नगर | 65- बिल्वई | 66- बिलडी |
| 67- बिलरही | 68- भोज का पुरवा | 69- भैसता माफ |
| 70- भण्डरा | 71- भ्टेवरा | 72- भ्टीपुरा |
| 73- मकरवई | 74- महोबा | 75- मामना |
| 76- मँझलवारा | 77- मरेह्ठी | 78- मवई |
| 79- मिरतला | 80- मोचीपुरा | 81- मुडेहरा |
| 82- मुरेनी | 83- रहेलिया | 84- रैवाड़ा |
| 85- रजौनी | 86- रतौली | 87- लिलवाही |
| 88- लोहरी | 89- शौहपहाड़ी | 90- शमशेरा फतेरा |
| 91- सलारपुर | 92- सेलामाफ | 93- सिंचौरा |
| 94- सिजरिया | 95- सिजहरी | 96- सिजवाहा |
| 97- सिंधनपुर बधारी | 98- श्रीनगर | 99- सुकौरा |
| 100- सुरहा | 101- हरदुआ । | |

तहसील मौदहा के स्थान - नाम

- | | | |
|--------------------|------------------|---------------------|
| 1- अछरैला | 2- अउईपुर | 3- अकौना |
| 4- अलरा | 5- अरतरा | 6- असुई |
| 7- अतधर | 8- इचौली | 9- इमिलिया |
| 10- इवां | 11- उमरी | 12- उपरी |
| 13- उरदना | 14- ऐंझी | 15- ओरा |
| 16- कहरा | 17- कपसा | 18- कम्हरिया |
| 19- करहिया | 20- करगाँव | 21- कैमाहा |
| 22- कैमाहा बुजुर्ग | 23- कन्धौली | 24- किशुनपुर |
| 25- किसवाही | 26- कल्कूवा | 27- कुैठा |
| 28- कुसमेल | 29- कुम्हरिया | 30- कुण्डेह |
| 31- कुड़ेही | 32- कुड़ेही लोधन | 33- कुन्ना |
| 34- कुरेला | 35- कुेर | 36- कुेरा |
| 37- कुेरी | 38- कुिरूही | 39- गड़रिया कुेरा |
| 40- गहबरा | 41- गहरौली | 42- गलिहामउ |
| 43- गढ़ा | 44- गिधरास | 45- गौरा |
| 46- गुन्देला | 47- गुरदहा | 48- गुढ़ा |
| 49- गसारी | 50- घन्टुआ | 51- घकाना |
| 52- ककबांधुर | 53- ककदहा | 54- ककसौना |
| 55- कमरखौना | 56- चन्दौली अहीर | 57- चाँदी कलां |
| 58- चाँदी खुर्द | 59- चन्दोरा | 60- किलेहटा जलालपुर |
| 61- किलेहटा राठ | 62- चिचारा | 63- चिल्ली |
| 64- छानी | 65- छेदीबसाइक | 66- छिमौली |

- | | | |
|-----------------------------|-------------------------|-------------------------|
| 67- छिरका | 68- जल्ला | 69- जिगनौड़ा |
| 70- टगारी | 71- टिकरी बुर्गा | 72- टिकरी खुर्द |
| 73- टोला खालसा | 74- टोला माफ | 75- डीहा |
| 76- डिकटौरा | 77- तिलसारस | 78- तिनदोही किशनचन्द |
| 79- तिनदोही किशनलाल | 80- तिनदुवा | 81- तमौरा |
| 82- टीहर | 83- दामूपुर | 84- देवकली |
| 85- दोहरी | 86- धमना जलाल | 87- धवारी |
| 88- धनगावां | 89- नेकपुरवा | 90- नराइच |
| 91- नौगावां | 92- नौरंगा | 93- न्योरिया |
| 94- नवादा | 95- नूरपुर | 96- पचपहरा |
| 97- पधारी | 98- पहाड़ी भिटारी | 99- पारा |
| 100- परछा | 101- परछछ | 102- पहेखा |
| 103- परछेरा | 104- पसून | 105- पाटनपुर |
| 106- पिपरौदा | 107- पुन्नियां | 108- पराजहान |
| 109- फतेहपुर | 110- बधरका | 111- बहदीना अछपुर डांडा |
| 112- बहदीना अछपुर दरिया | 113- बहिंगा | 114- बहरेला |
| 115- बैजामउ | 116- बजेहटा डांडा | 117- बजेहटा दरिया |
| 118- बकचा | 119- बम्हरौली | 120- बांधुर बुर्गा |
| 121- बांधुर खुर्द फारुजुसैन | 122- बांधुरखुर्द महादेव | 123- बन्नी |
| 124- बिरवई | 125- बरदा | 126- बरेडां |
| 127- बरेठी | 128- बरमौली | 129- बसौठ |
| 130- बसवारी | 131- बेगहना | 132- बेहरका |
| 133- बिहूनी कला | 134- बिहूनी खुर्द | 135- बीलपुर तरफ बिवांर |

- | | | |
|----------------------|------------------|-----------------------|
| 136- बीलपुर तरफ उमरी | 137- बिंवार | 138- बुढारी |
| 139- भुलसी | 140- भदरवारा | 141- भवई |
| 142- भदेन | 143- भमैनी | 144- भभौरा |
| 145- भरवारी | 146- भरसवां | 147- भटरा |
| 148- भटरी | 149- भैसमरी | 150- भैसा |
| 151- भोचा | 152- भुजपुर | 153- भुलसी |
| 154- मदारपुर | 155- मिहारा | 156- मकरांव |
| 157- माँचा | 158- मसगांव | 159- मौदहा {टउनपरिया} |
| 160- मसगाँवाँ | 161- मवइया | 162- मवई खुर्द |
| 163- मिहुना | 164- मुस्करा | 165- मुटनी |
| 166- रगौल | 167- रतौली | 168- रतुवा |
| 169- रनहारी | 170- रेवन | 171- रिवई सुनेचा |
| 172- रुरी परा | 173- रङ्गमनपुर | 174- लदार भवानी |
| 175- लरौंद | 176- लेखा | 177- लोधामउ |
| 178- लोधीपुर जलालपुर | 179- लोधीपुर राठ | 180- शाहपुरा |
| 181- सैधा | 182- सतगाँवाँ | 183- सायर |
| 184- सेवनी | 185- सिजनौड़ा | 186- सिजवाही |
| 187- सिलौली | 188- सिंचौली | 189- सिरसी कलां |
| 190- सिरसी खुर्द | 191- रिसोलर | 192- सोहेला |
| 193- सौरिया | 194- हल्लापुर | 195- हिमौली |
| 196- हुसैना । | | |

तहसील हमीरपुर के स्थान - नाम

- | | | |
|----------------------|-------------------------|----------------------|
| 1- अब्दुल्लापुर | 2- अमिरता | 3- आराजी धनपुरा |
| 4- आराजी खंडेही जार | 5- आराजी मुत्तनजियापधरी | 6- आराजी सागर |
| 7-आराजी सेनी धनपुरा | 8- अतरइया | 9- अतरार |
| 10- इन्द्र पुरी | 11- इंगौठा | 12- इसौली |
| 13- इट रा | 14- उजनेड़ी | 15- उमराहट |
| 16- ककरउ | 17- कलौली जार | 18- कलौली तीर डांडा |
| 19- कलौलीतीर दरिया | 20- कल्ला | 21- कण्डौर दरिया |
| 22- कण्डौर डांडा | 23- कुन्जौली | 24- कनौटा डांडा |
| 25- कनौटा दरिया | 26- करियापुर | 27- कैथी |
| 28- कीरतपुर | 29- कुरारा | 30- कोटपुर |
| 31- कुछेछा डांडा | 32- कुछेछा दरिया | 33- कुम्हरौपुर |
| 34- कण्डौरा | 35- कुआं खेरा | 36- कुसौली |
| 37- कुसमरा | 38- कुतुबपुर | 39- खंडेही जार |
| 40- खरेहटा | 41- खरौंज | 42- गहतौली |
| 43- गौरी | 44- गिमुहं डांडा | 45- गिमुहं दरिया |
| 46- गुजरोडा | 47- गुलाब गंज | 48- कक अटोही |
| 49- कक जमरेही तीर | 50- चन्दौखी | 51- चन्दौली जार |
| 52- चन्दौली तीर | 53- चन्दपुरवा बुर्जा | 54- चन्दूपुर डांडा |
| 55- चन्दूपुर दरिया | 56- छानी बुर्जा | 57- छानी खुर्द |
| 58- जखेला | 59- जलाला | 60- जमरेही तीर डांडा |
| 61- जमरेही तीर दरिया | 62- जल्ला | 63- जमरेही अपर |

- 64- झलोखर 65- टेढ़ा 66- टोझपुर
- 67- तिकोना हार 68- दमारी 69- दरियापुर
- 70- देकांव 71- देवीगंज 72- धनपुरा
- 73- धुंधपुर 74- नचौट 75- नदेहरा
- 76- नैथी डांडा 77- नैथीदरिया 78- नारायणपुर
- 79- नरसरा 80- नजरपुर 81- निरही
- 82- पचबुरा बुर्जा 83- पचबुरा खुर्द 84- पधौली
- 85- पलरा 86- पन्धरी 87- पुरा
- 88- परौझी डांडा 89- परौझी दरिया 90- परा रजपुरा
- 91- परसैनी 92- पतारा डांडा 93- पतारा दरिया
- 94- पत्योरा डांडा 95- पत्योरा दरिया 96- पौथिया बुर्जा
- 97- पौथिया खुर्द 98- बचरौली 99- बदनपुर
- 100- बबीना 101- बहरौली डांडा 102- बहरौली दरिया
- 103- बैजे इस्लामपुर 104- बम्हनपुर 105- बण्डा
- 106- बाँक 107- बाँकी 108- बड़ा गांव
- 109- बरदहा सहजनाडांडा 110- बरदहा सहजनादरिया 111- बरुआ
- 112- बैदपुरी 113- बेरी 114- बिदोखरी मेदिनी
- ॥विदोखर थोक मेदिनी॥ 115- विदोखरी पुरई ॥ विदोखर थोक पुरा ॥
- 116- बिलहरी ॥बिलाड़ी॥ 117- बिलौटा 118- बिखेरा
- 119- भैंसा पाली 120- भकौल 121- भमौरा
- 122- भटपुरा डांडा 123- भटपुरा दरिया 124- भौली डांडा
- 125- भौली दरिया 126- भौनिया ॥भैवौरिनियां॥ 127- भौरा डांडा
- 128- भौरा दरिया 129- भिलवाँ डांडा 130- भिलवाँ दरिया
- 131- भितरी 132- भारेड़ी 133- महमूदपुर

- | | | |
|----------------------------|---------------------------|-------------------------|
| 134- ममरेजपुर डाँडा | 135- ममरेजपुर दरिया | 136- मांझपुर डाँडा |
| 137- मांझपुर दरिया | 138- मनकी कलां | 139- मनकी खुर्द |
| 140- मौहार | 141- मवई जार | 142- मजरा कण्डौरा डाँडा |
| 143- मजरा कण्डौरा दरिया | 144- मीरापुर डाँडा | 145- मीरापुर दरिया |
| 146- मिहना | 147- मिसरीपुर | 148- मुडेरा |
| 149- रगुवा | 150- रघुवाघास | 151- रमेड़ी डाँडा |
| 152- रमेड़ी दरिया | 153- रानीगंज | 154- रिगना |
| 155- रिठाली | 156- रिठौरा ङ डाँडा | 157- रिठौरा दरिया |
| 158- लहना | 159- ललागा | 160- शादीपुर |
| 161- शंकरपुर | 162- शेंबूपुर | 163- सहूरापुर डाँडा |
| 164- सहूरापुर दरिया | 165- सौखर | 166- सेवनी |
| 167- सरसई | 168- स्किरी | 169- स्किरौदी डाँडा |
| 170- स्किरोदी दरिया | 171- सिमनौरी | 172- सिमरा |
| 173- सिन्दूरा डाँडा | 174- सिन्दूरा दरिया | 175- सुमेरपुर ॥रुल॥ |
| 176- सुमेरपुर ॥टाउनपेरिया॥ | 177- सूरजपुर डाँडा | 178- सूरजपुर दरिया |
| 179- सुरौली बुजुर्ग डाँडा | 180- सुरौली बुजुर्ग दरिया | 181- सुरौली खुर्द डाँडा |
| 182- सुरौली खुर्द दरिया | 183- स्वासा बुजुर्ग | 184- स्वासा खुर्द |
| 185- हरौली | 186- हमीरपुर । | |